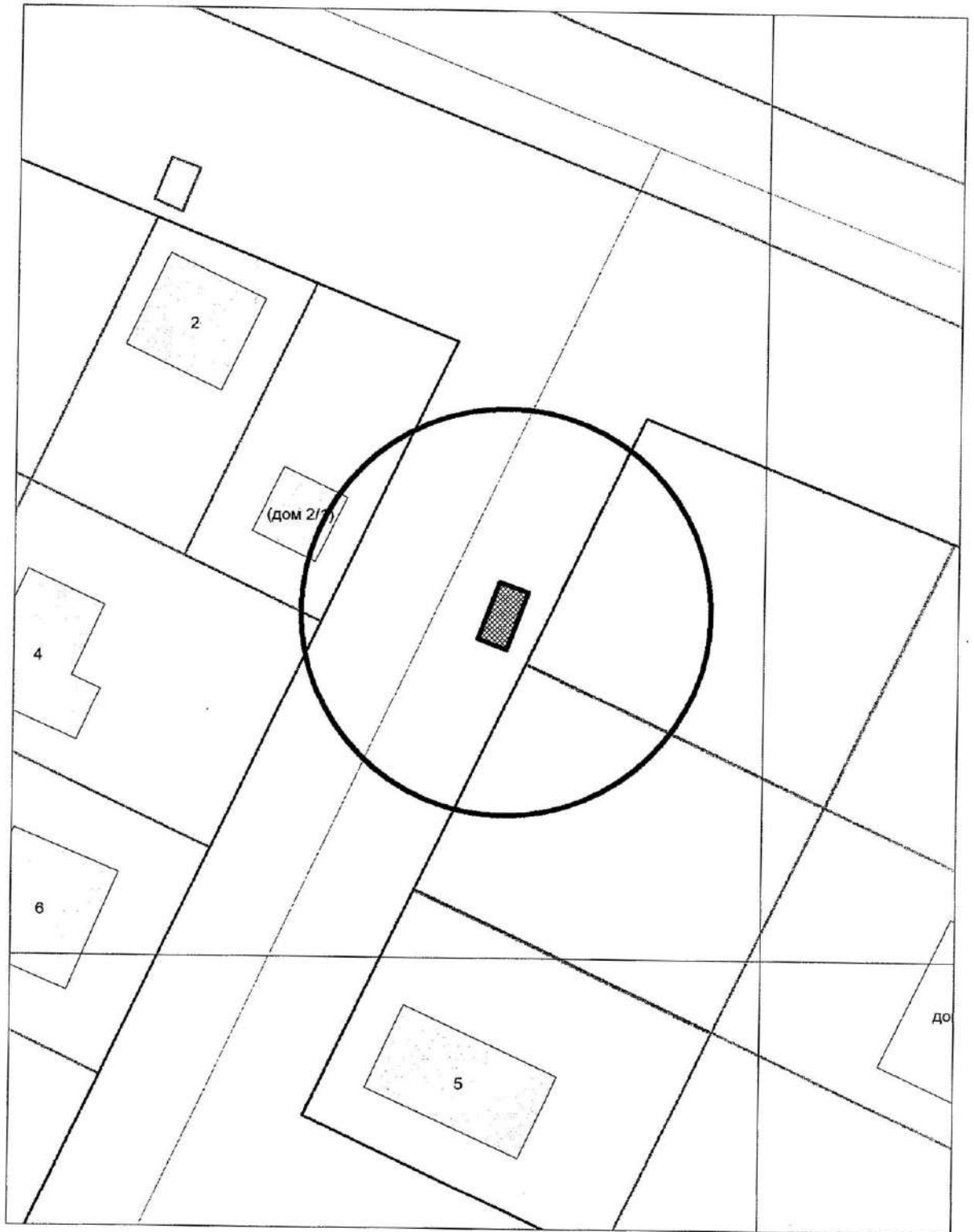


Информация о последствиях самовольного размещения нестационарных объектов

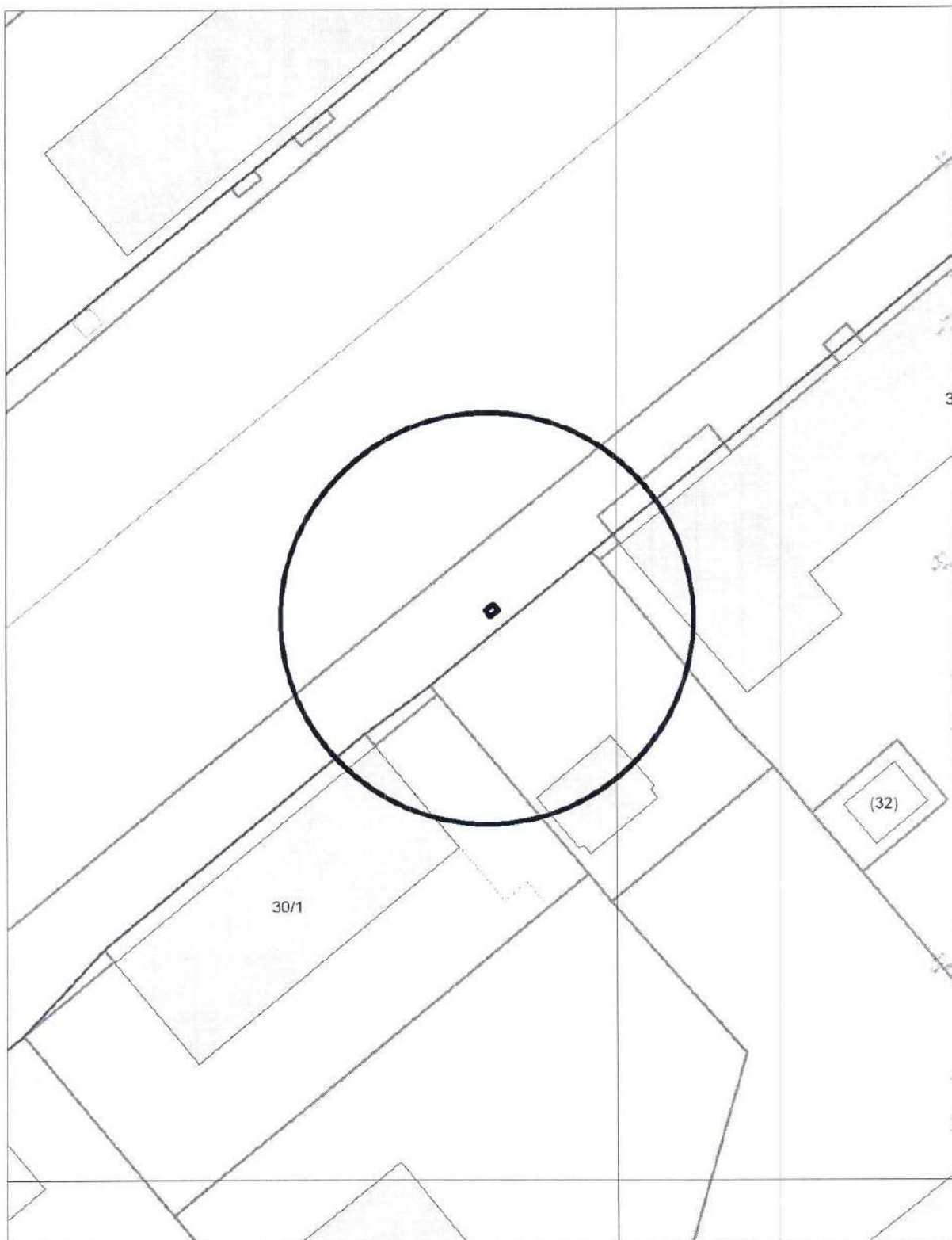
По результатам заседания комиссии по вопросам демонтажа самовольных нестационарных объектов на территории города Новосибирска от 27.03.2024 № 51 приняты решения о демонтаже самовольных нестационарных объектов в пределах территорий, представленных на картах – схемах.

В соответствии с действующим Положением о нестационарных объектах на территории города Новосибирска, утвержденным решением Совета депутатов города Новосибирска от 29.04.2015 № 1336 (далее – Положение) в случае повторного выявления в течение календарного года размещения самовольного нестационарного объекта в пределах территории в радиусе 20 м от ранее демонтированного нестационарного объекта, указанной в карте-схеме территории, а также в случае перемещения собственником самовольного нестационарного объекта в пределах территории планируемого демонтажа и (или) внешний вид его, в том числе размер, изменен, администрацией района (округом по районам) города Новосибирска (далее - администрация района) составляется акт о выявлении самовольного нестационарного объекта (далее – акт о выявлении). На основании такого акта о выявлении департамент строительства и архитектуры мэрии города Новосибирска, администрации районов обеспечивают повторный демонтаж самовольного нестационарного объекта без совершения действий, предусмотренных пунктами 6.6 – 6.8 Положения.

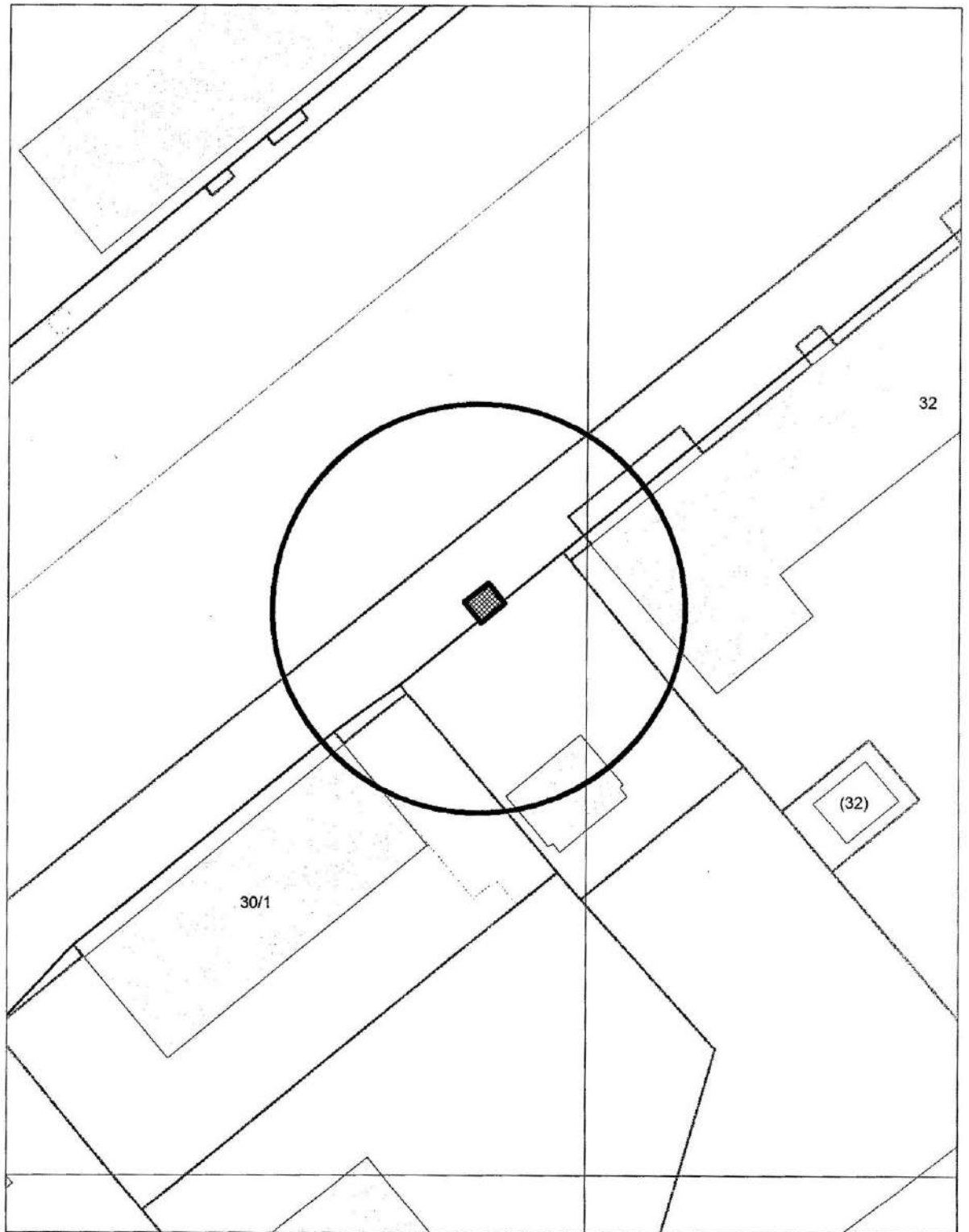
Карта-схема территории № 2886
по адресному ориентиру ул. Спринтерская, (5)
на топографическом плане М 1:500



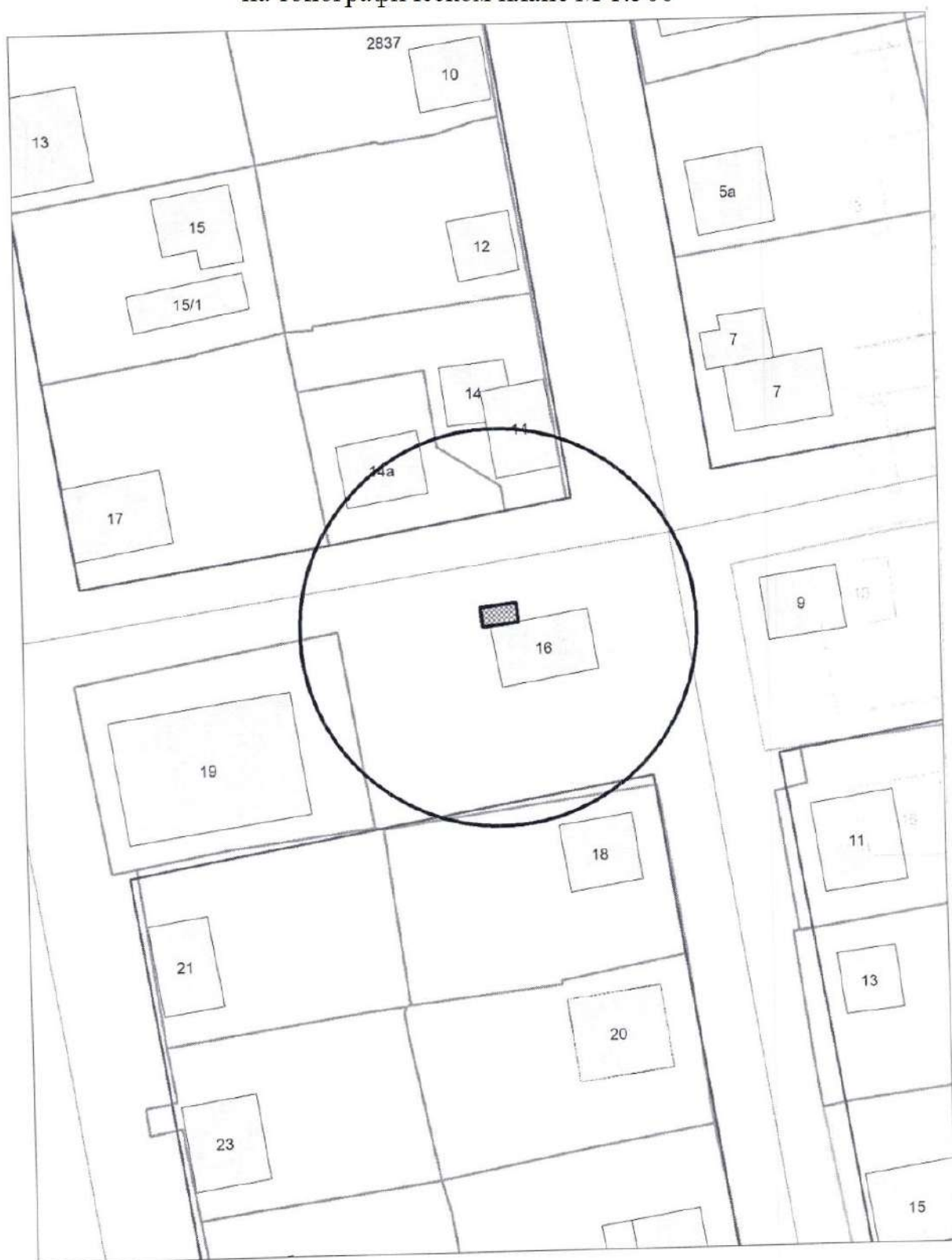
Карта-схема территории № 2887
по адресному ориентиру проспект Дзержинского, (32)
на топографическом плане М 1:500



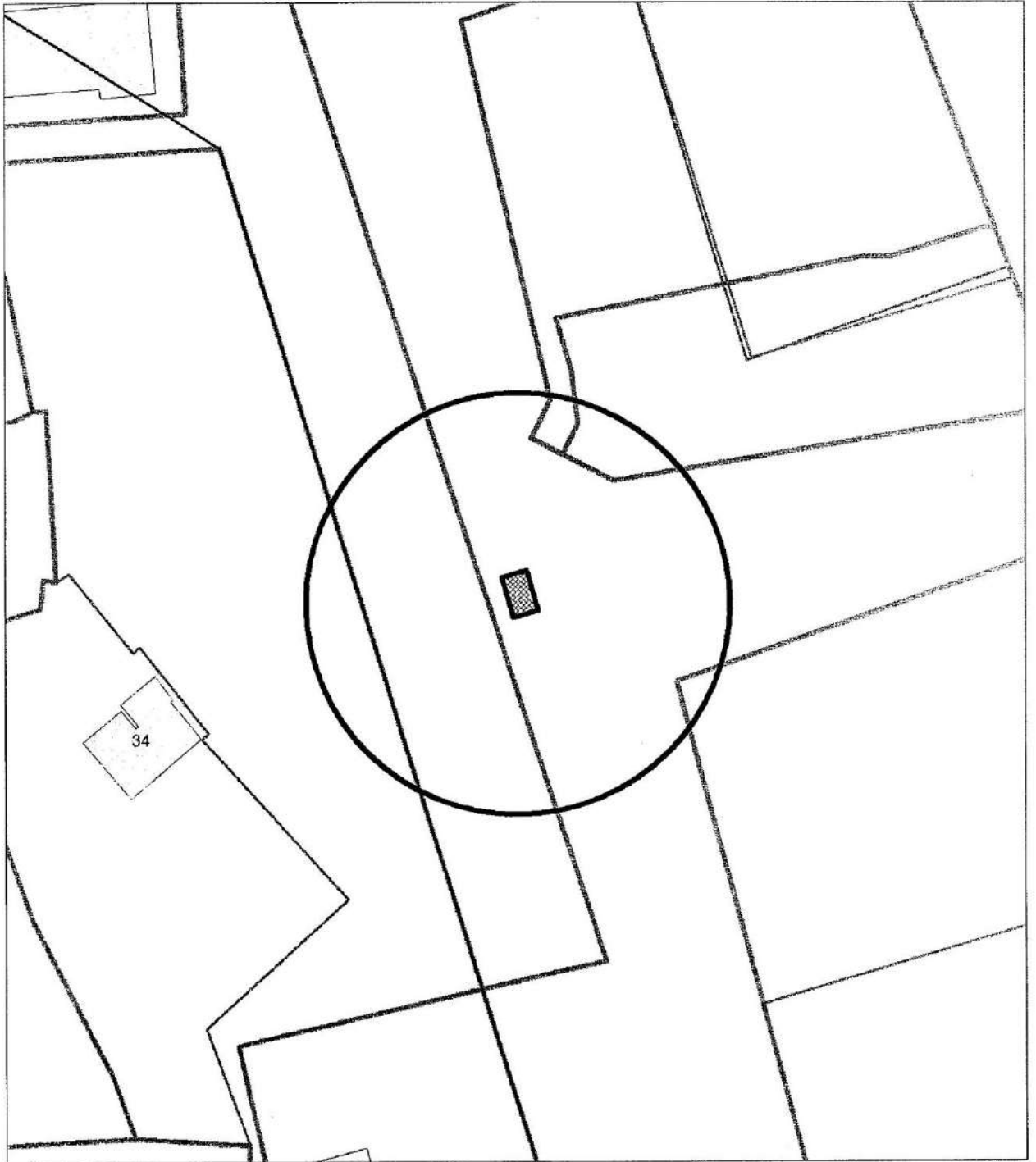
Карта-схема территории № 2888
по адресному ориентиру проспект Дзержинского, (32)
на топографическом плане М 1:500



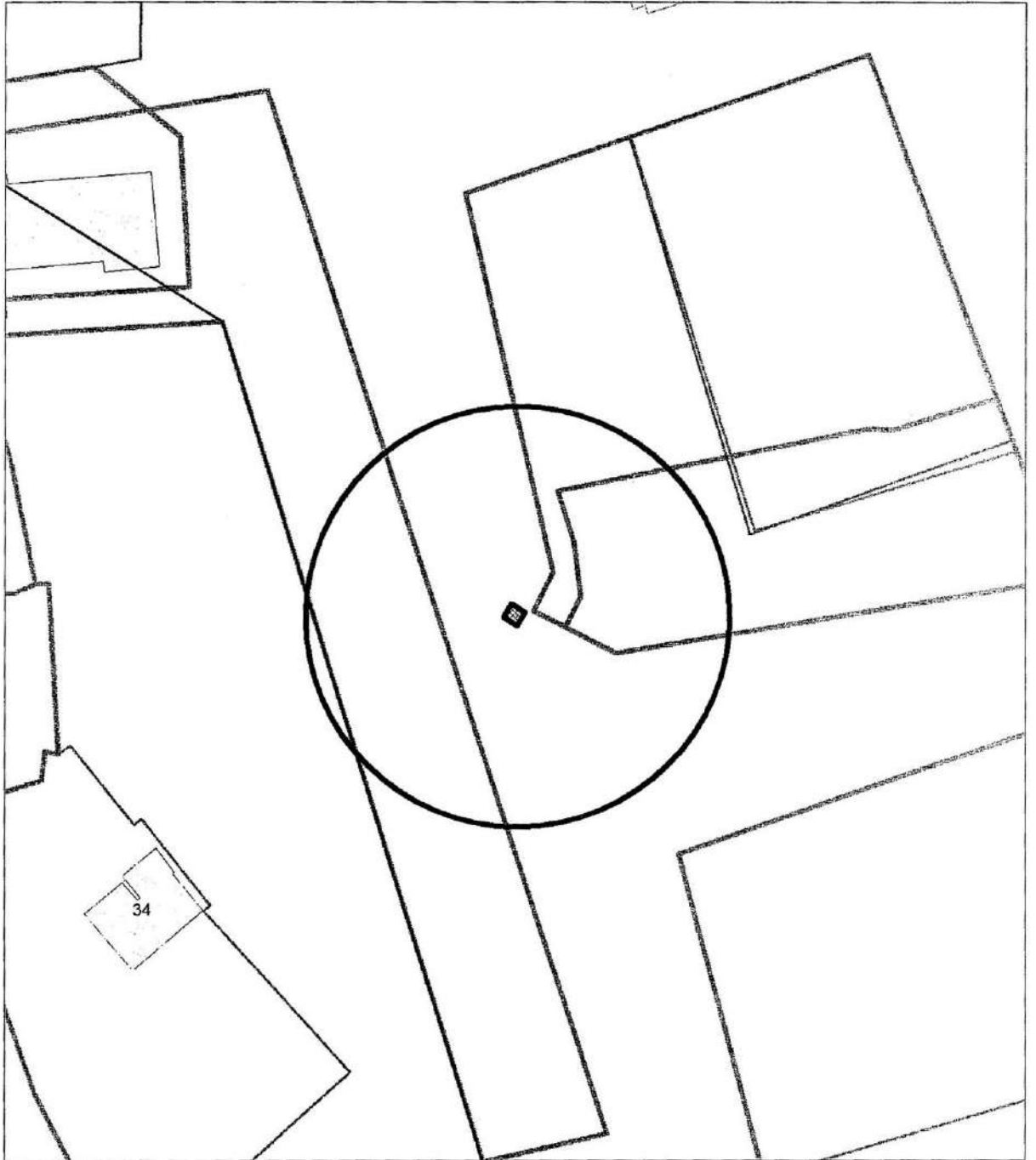
Карта-схема территории № 2889
по адресному ориентиру ул. Фурманова, (16)
на топографическом плане М 1:500



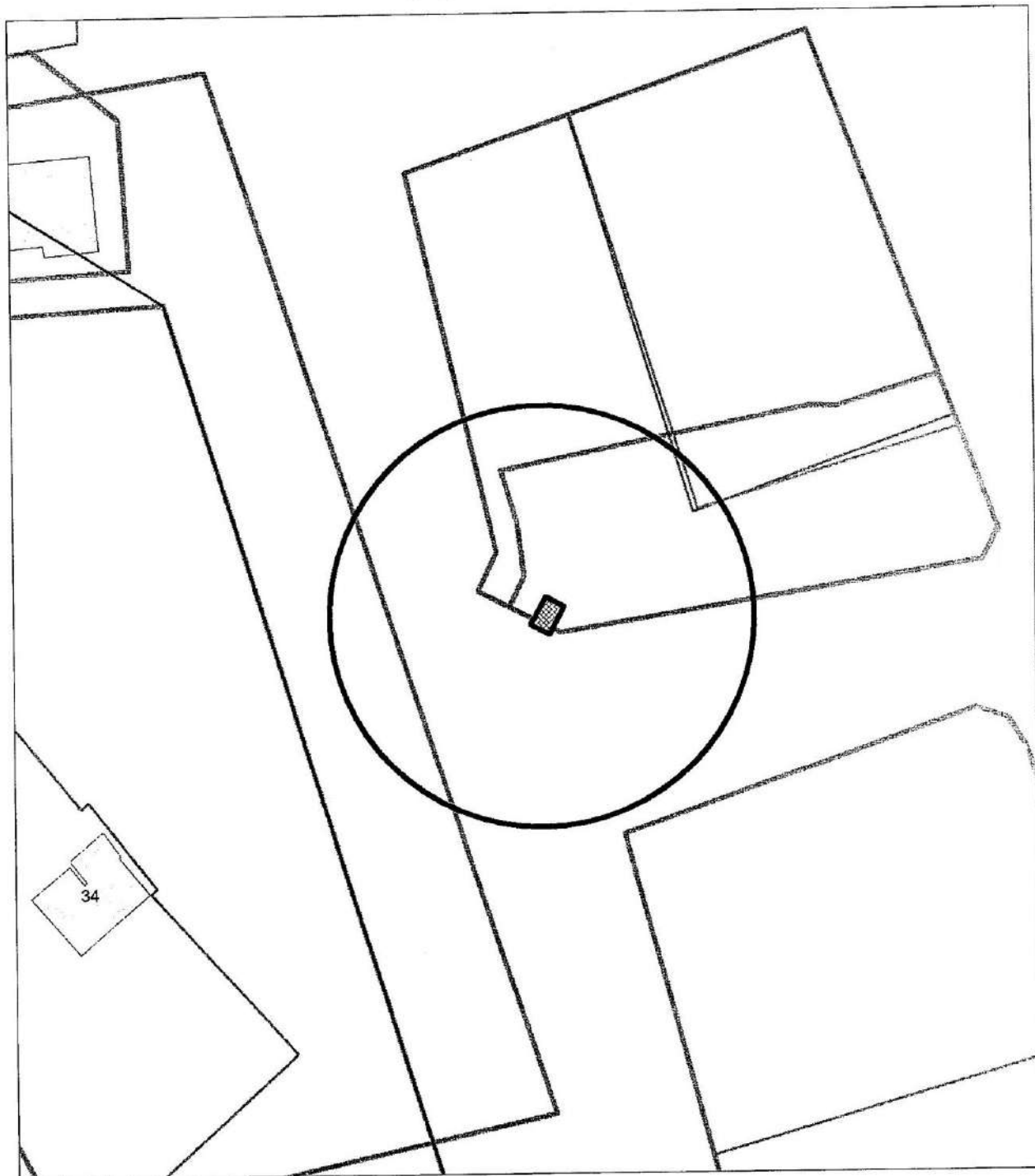
Карта-схема территории № 2890
по адресному ориентиру ул. Бориса Богаткова, (268Б)
на топографическом плане М 1:500



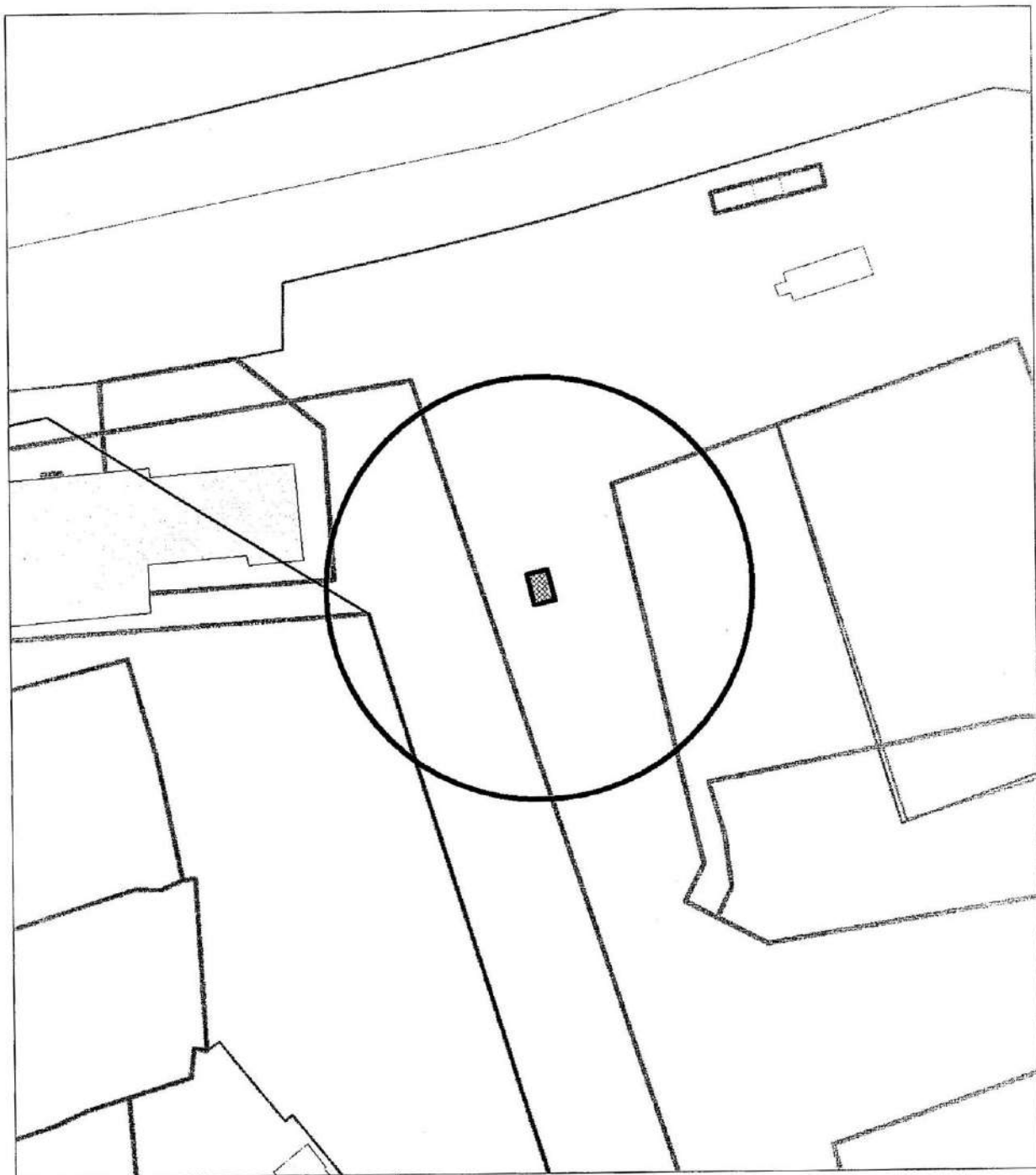
Карта-схема территории № 2891
по адресному ориентиру ул. Бориса Богаткова, (268Б)
на топографическом плане М 1:500



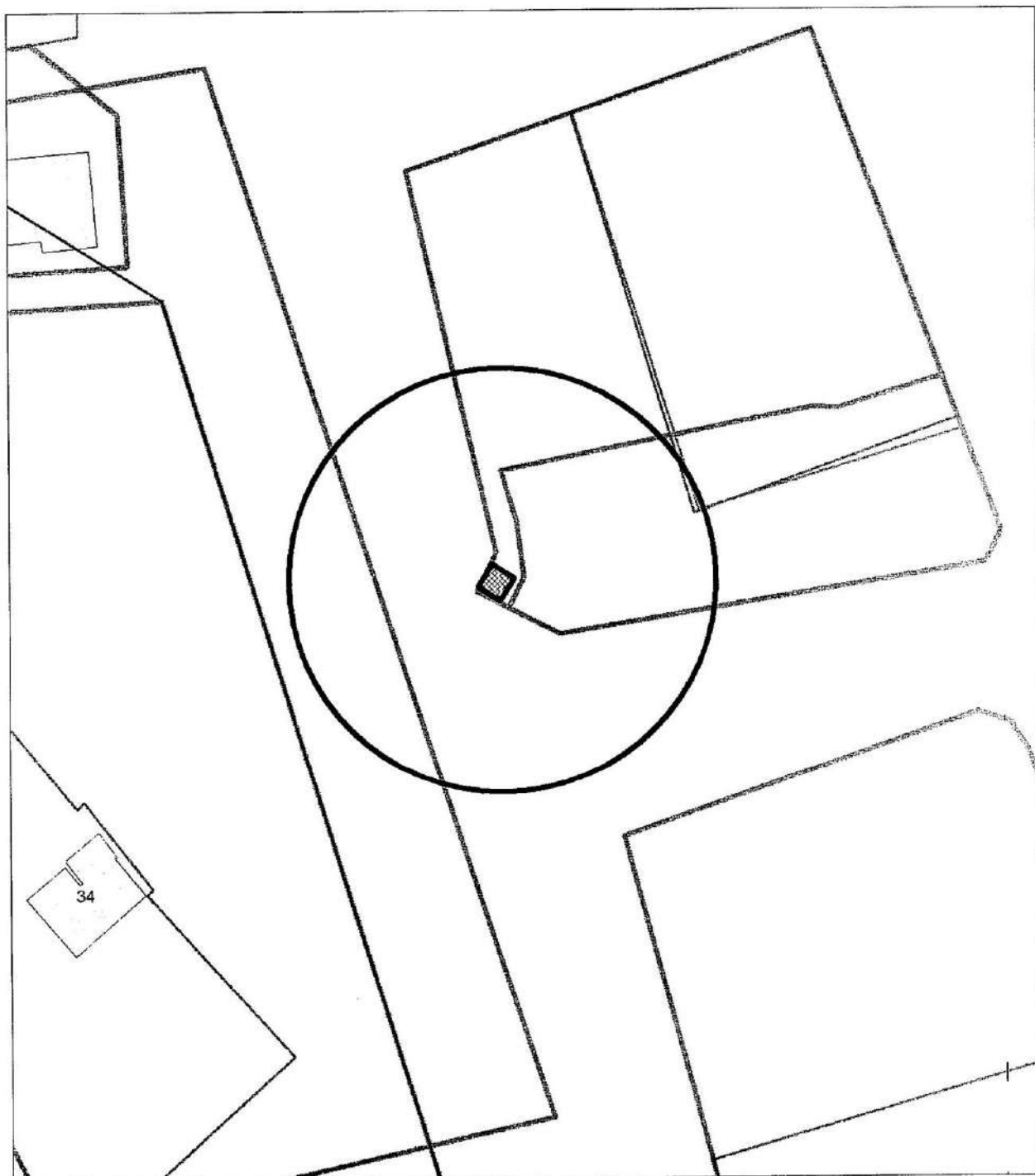
Карта-схема территории № 2892
по адресному ориентиру ул. Бориса Богаткова, (268Б)
на топографическом плане М 1:500



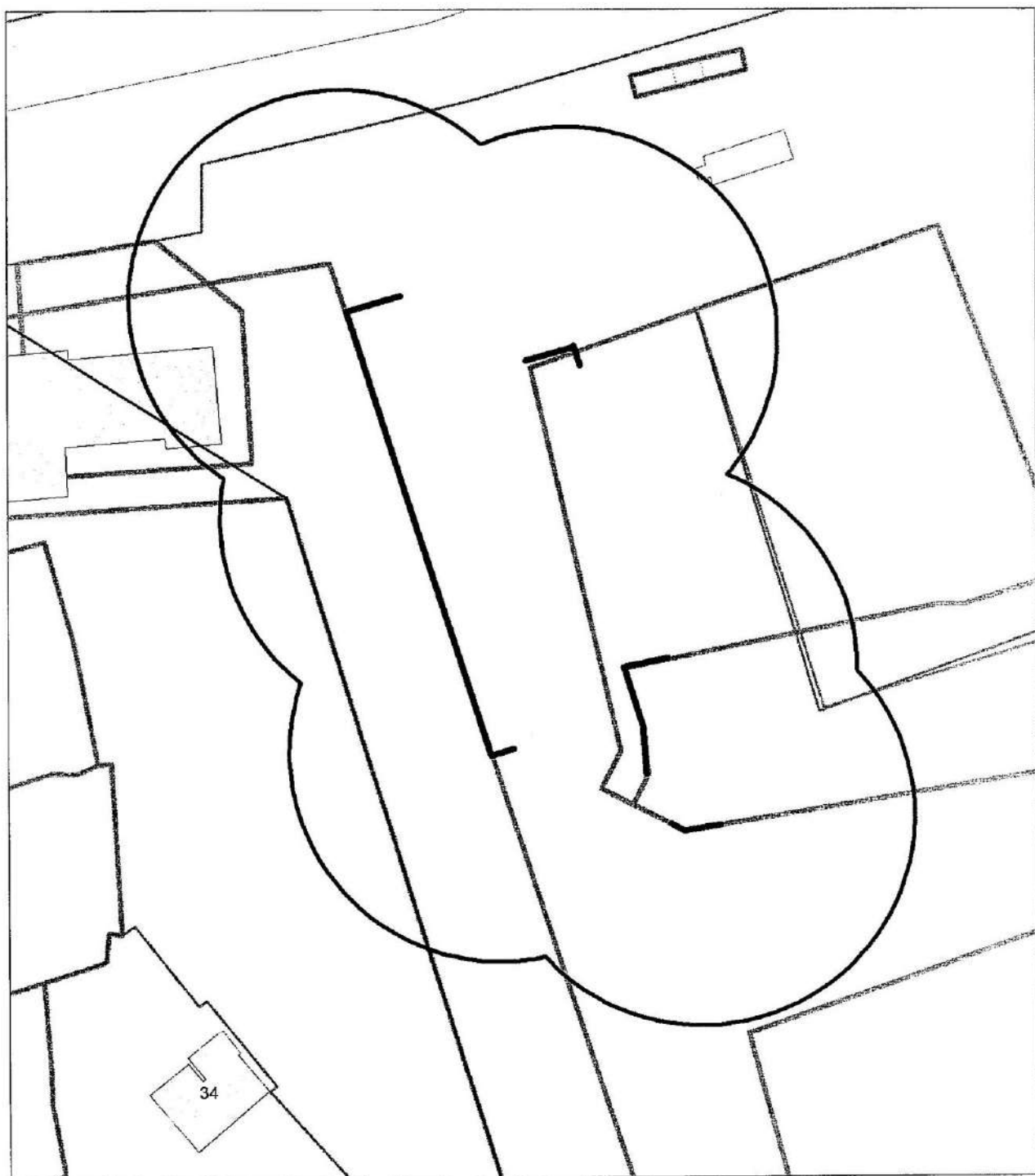
Карта-схема территории № 2893
по адресному ориентиру ул. Бориса Богаткова, (268Б)
на топографическом плане М 1:500



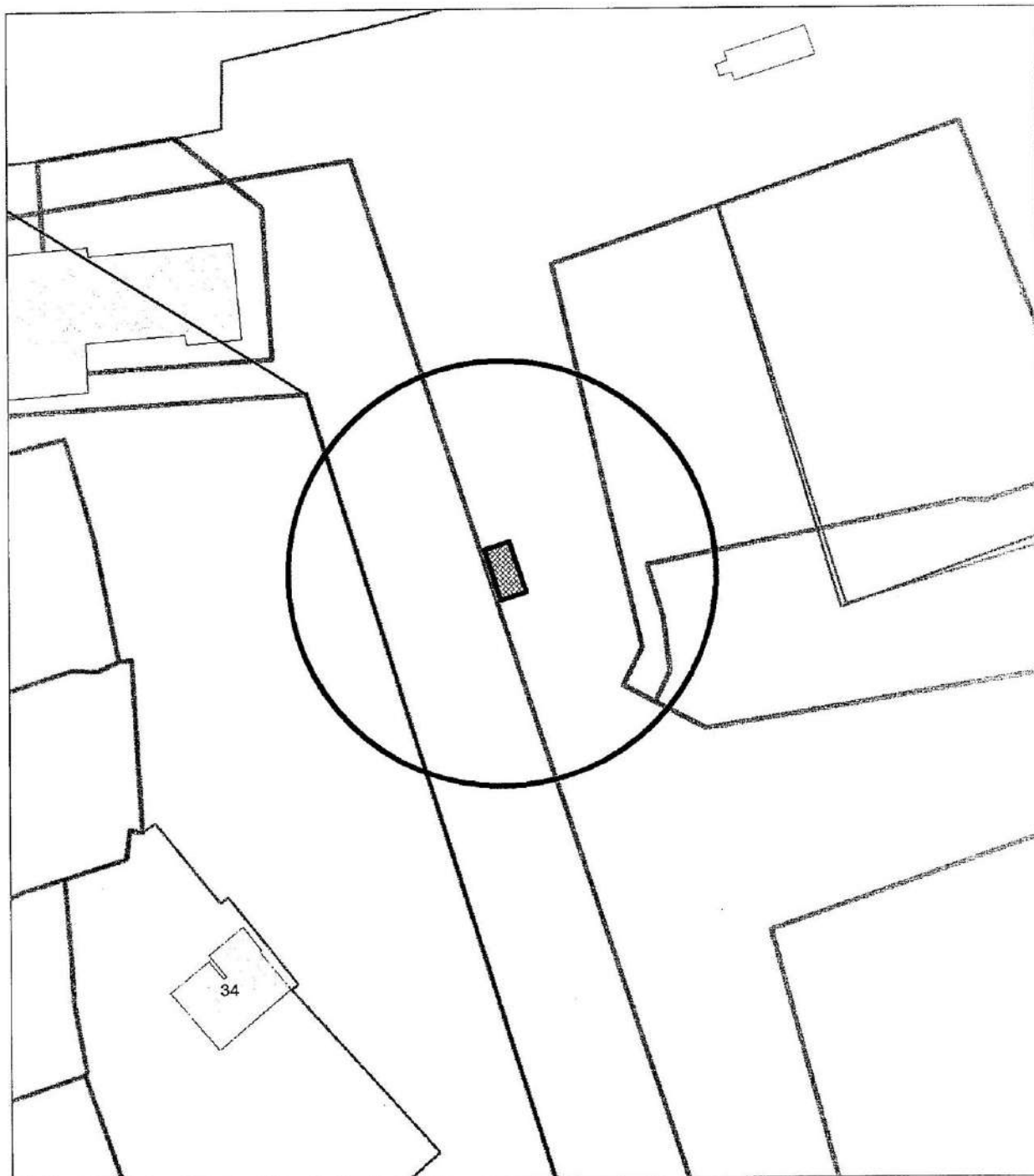
Карта-схема территории № 2894
по адресному ориентиру ул. Бориса Богаткова, (268Б)
на топографическом плане М 1:500



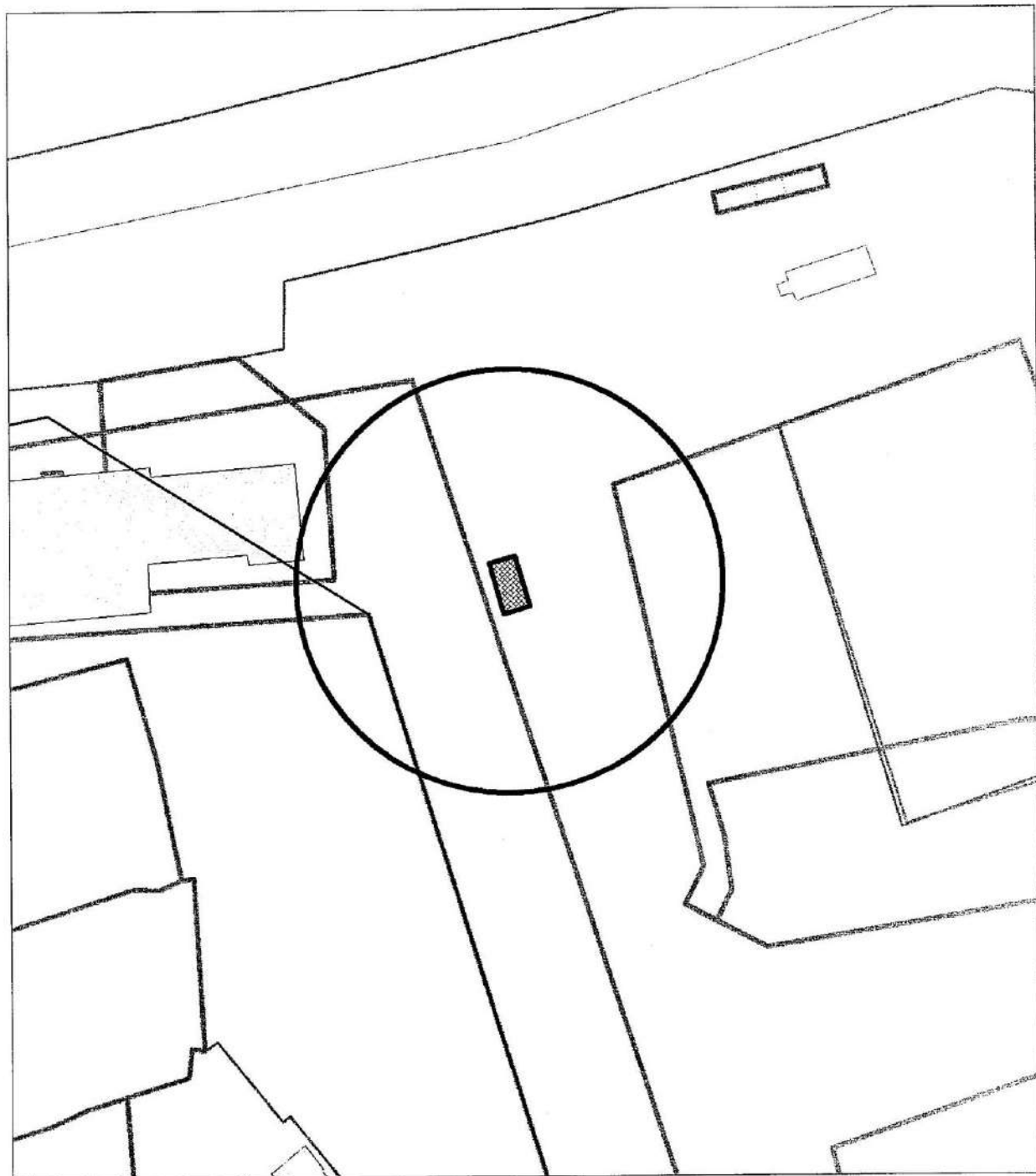
Карта-схема территории № 2895
по адресному ориентиру ул. Бориса Богаткова, (268Б)
на топографическом плане М 1:500



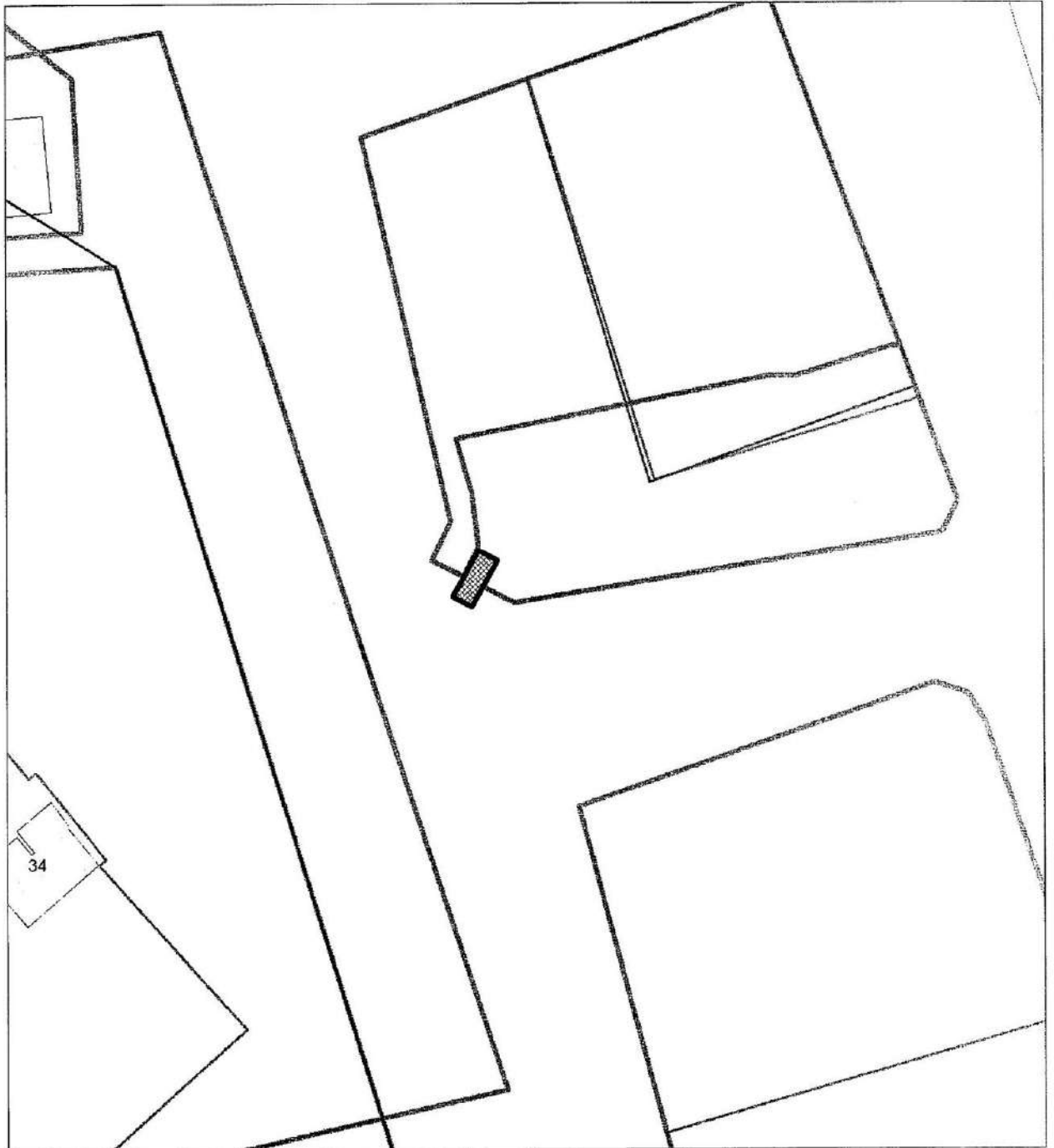
Карта-схема территории № 2896
по адресному ориентиру ул. Бориса Богаткова, (268Б)
на топографическом плане М 1:500



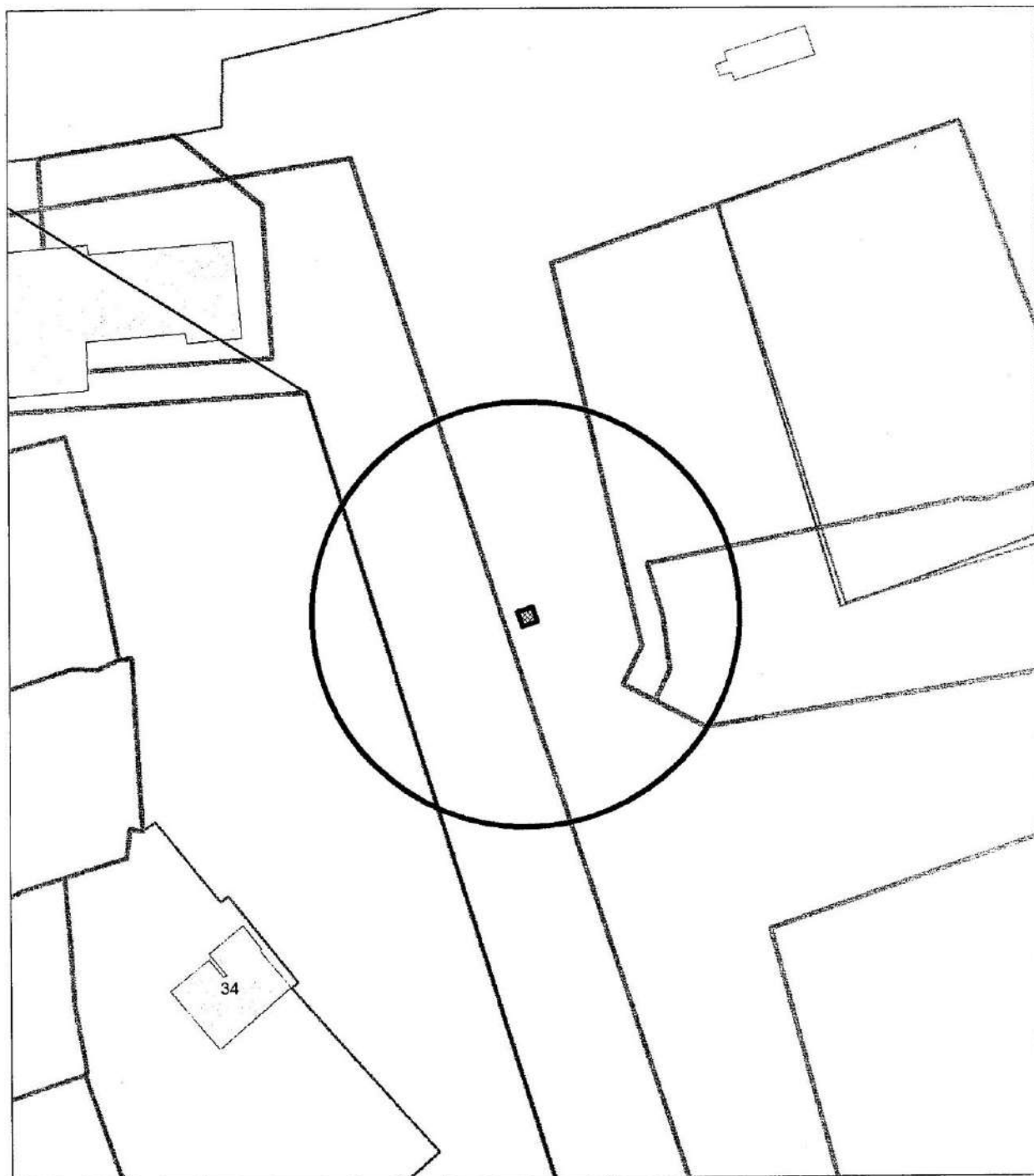
Карта-схема территории № 2897
по адресному ориентиру ул. Бориса Богаткова, (268Б)
на топографическом плане М 1:500



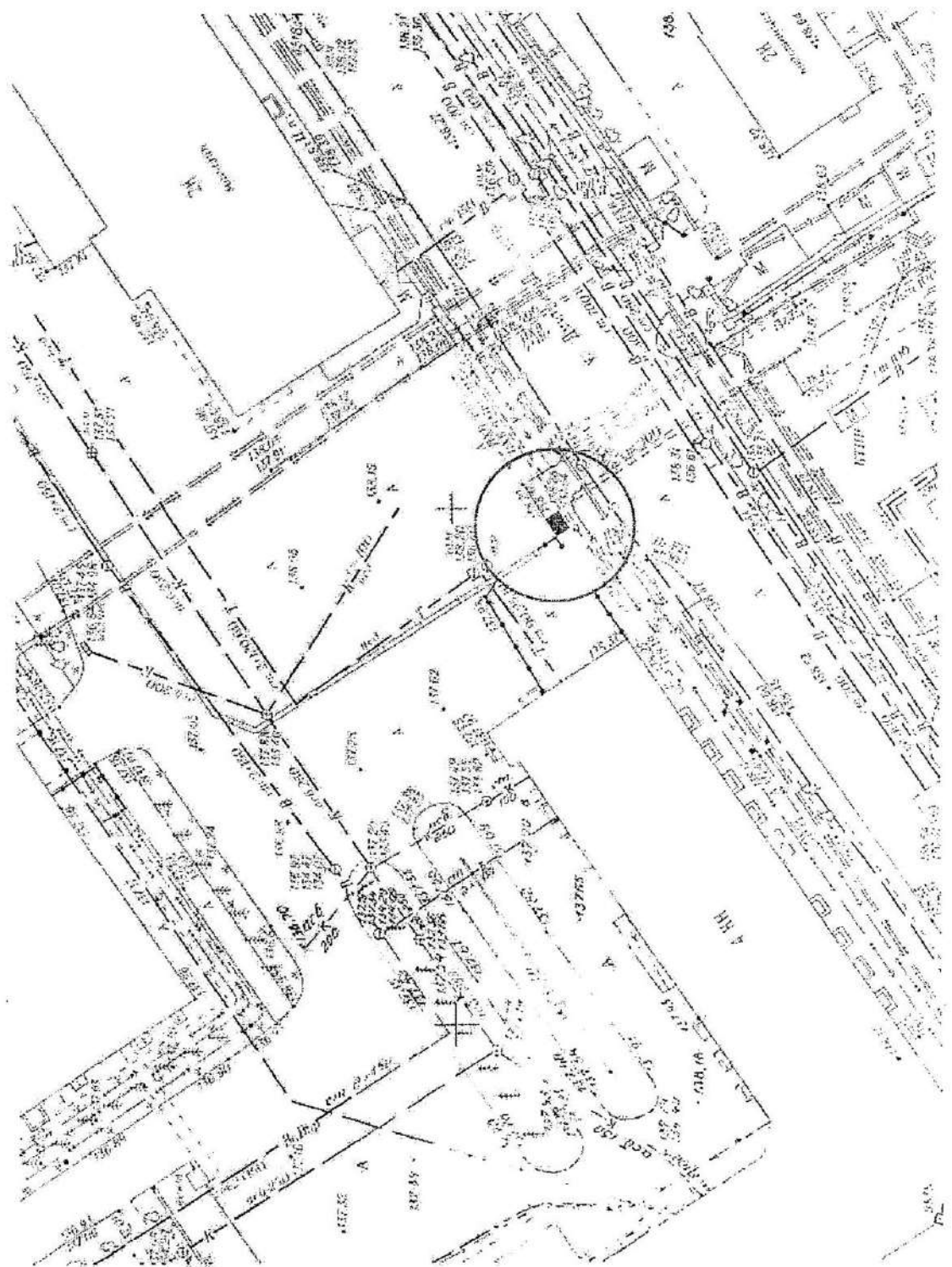
Карта-схема территории № 2898
по адресному ориентиру ул. Бориса Богаткова, (268Б)
на топографическом плане М 1:500



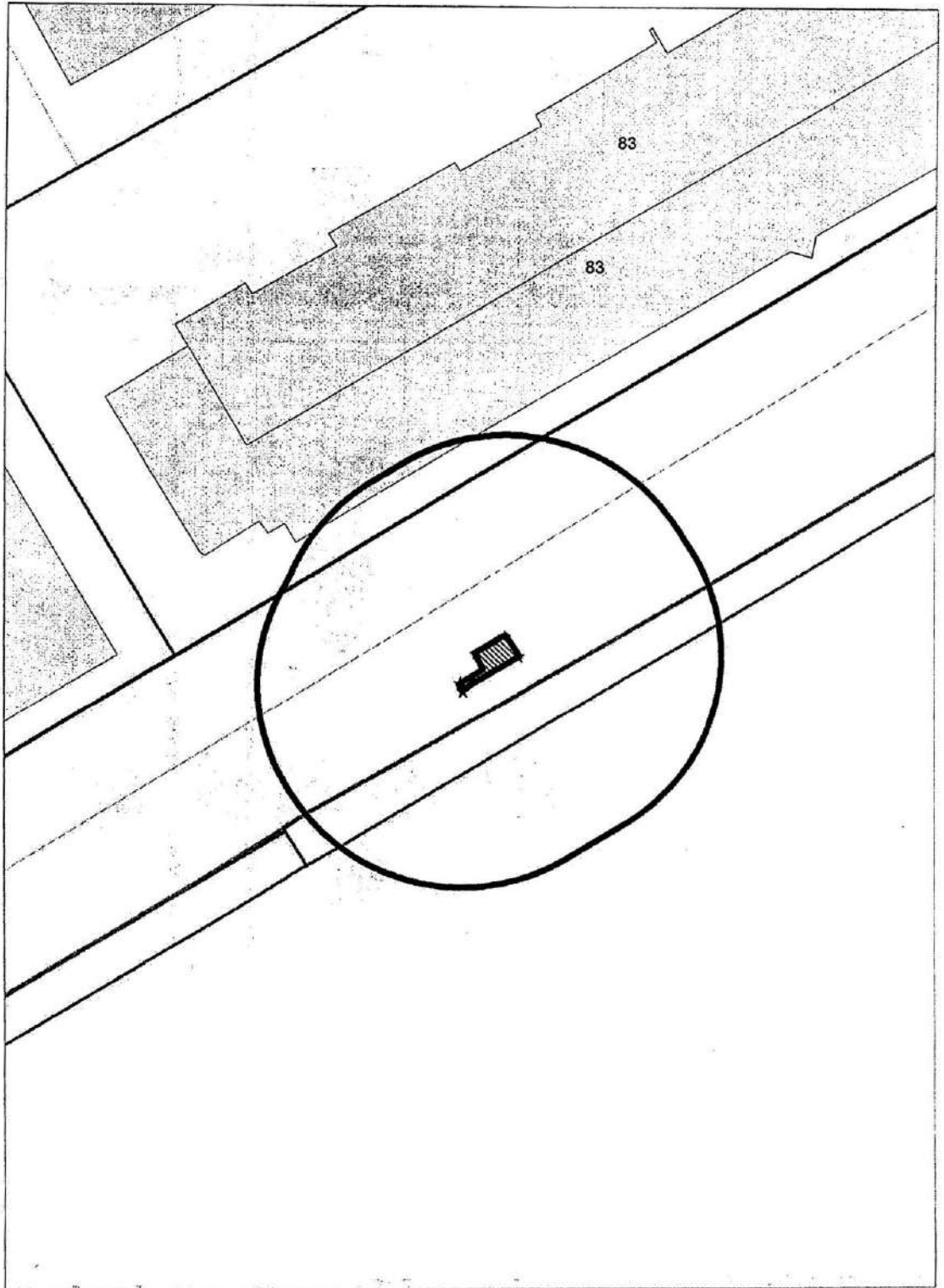
Карта-схема территории № 2899
по адресному ориентиру ул. Бориса Богаткова, (268Б)
на топографическом плане М 1:500



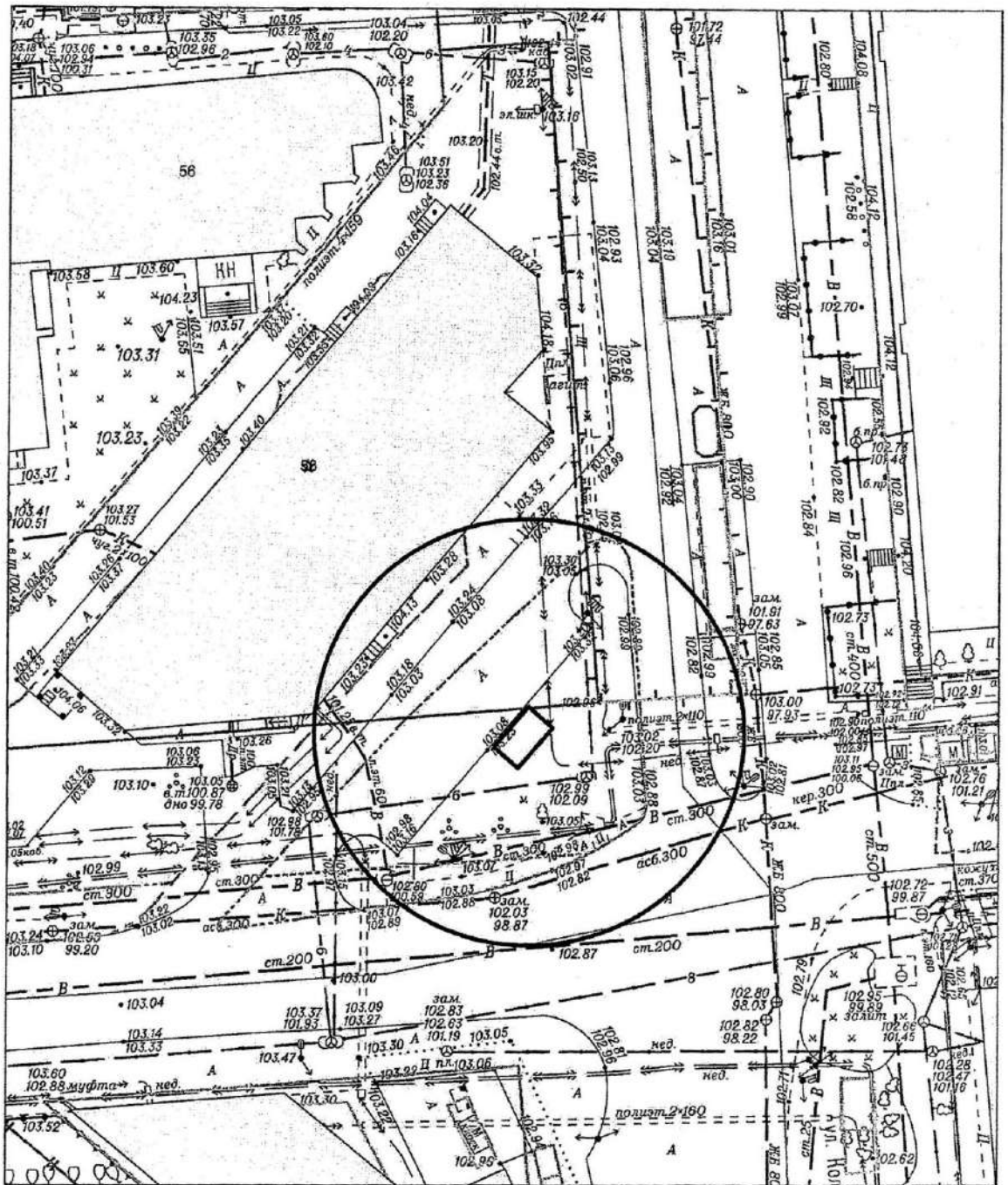
Карта-схема территории № 2900
по адресному ориентиру ул. Дмитрия Донского (ул. Дачная, (60))
на топографическом плане М 1:500



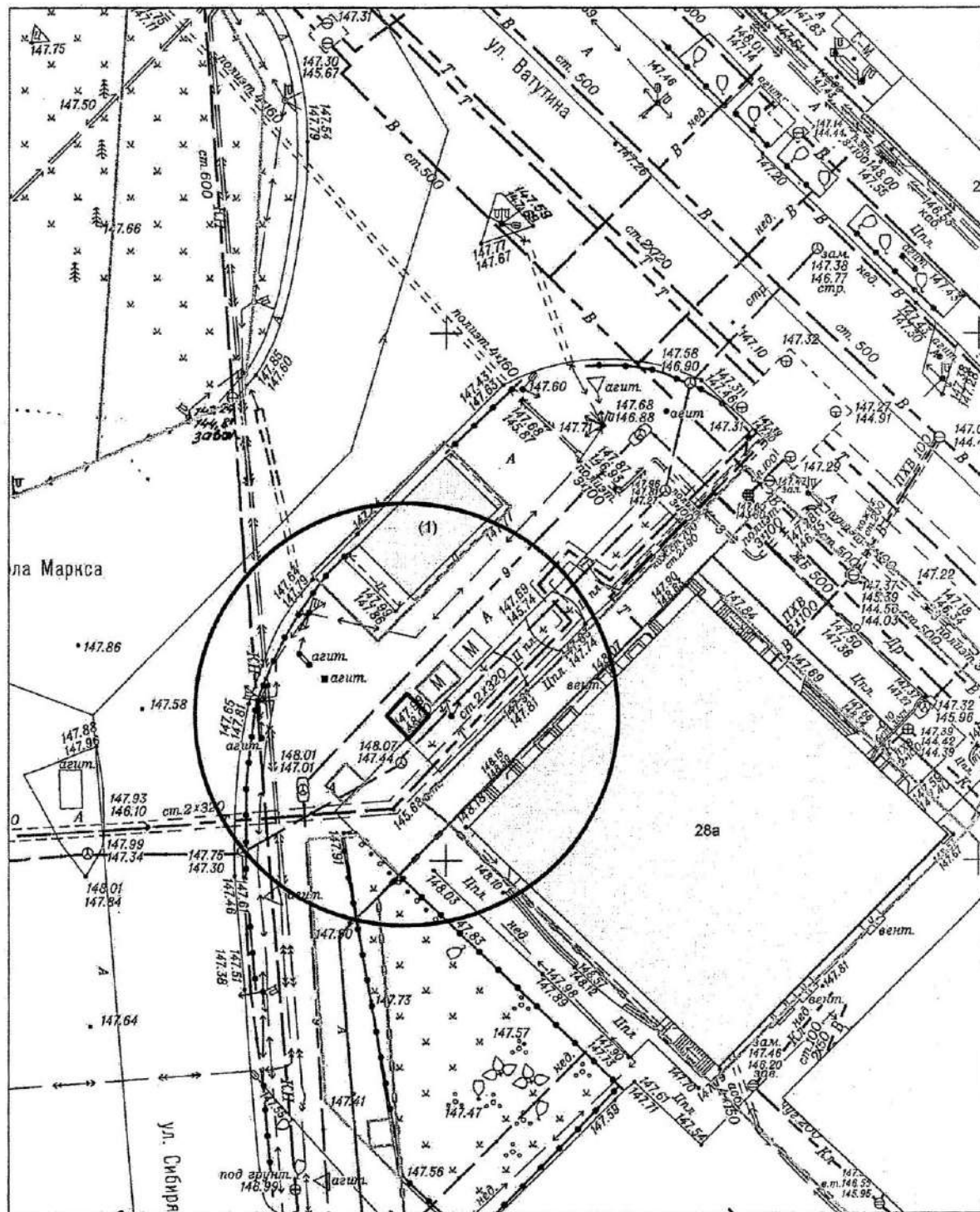
Карта-схема территории № 2901
по адресному ориентиру ул. 1905 года, (69)
на топографическом плане М 1:500



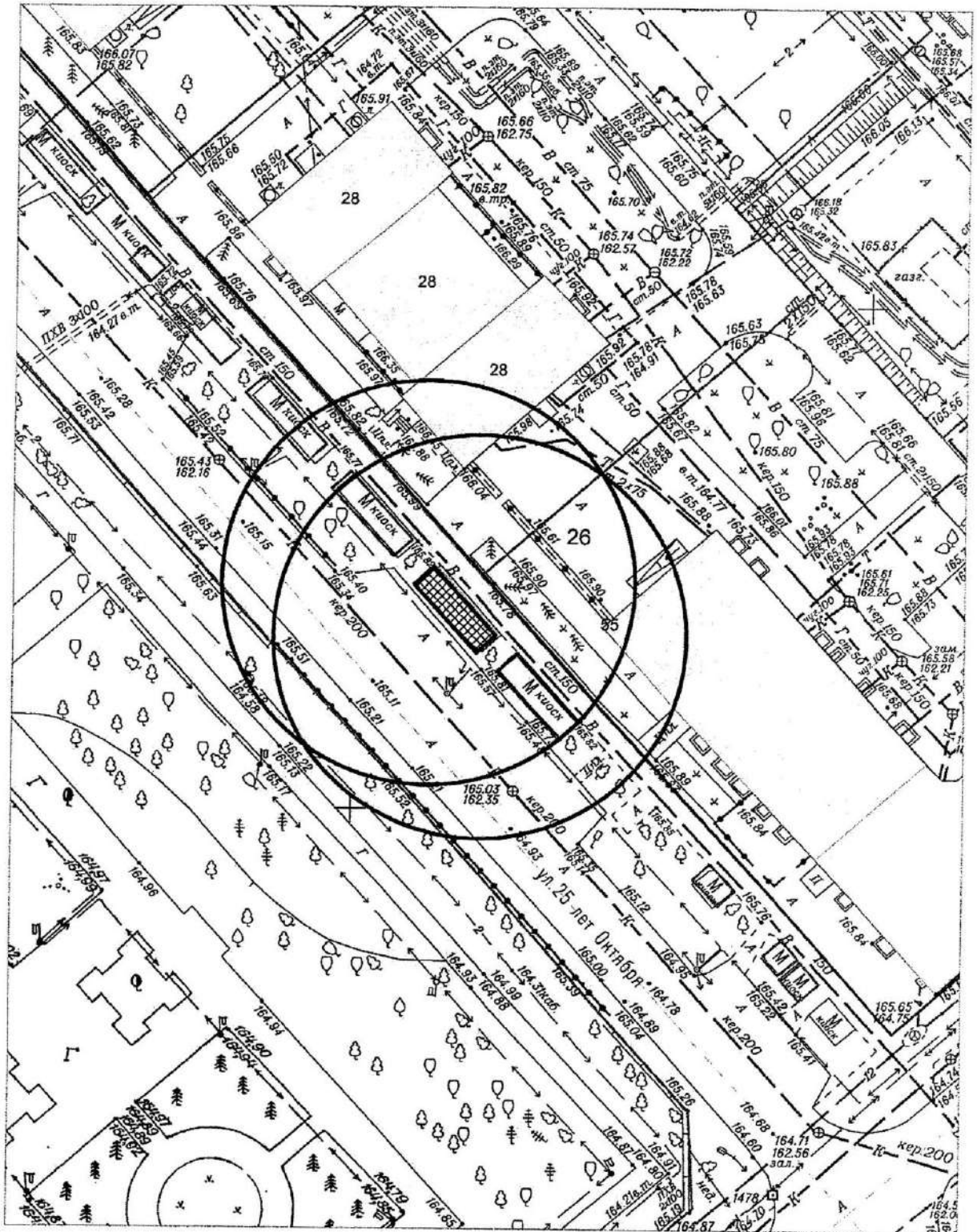
Карта-схема территории № 2902
по адресному ориентиру ул. Забалуева, (58)
на топографическом плане М 1:500



Карта-схема территории № 2903
по адресному ориентиру ул. Сибиряков-Гвардейцев
на топографическом плане М 1:500

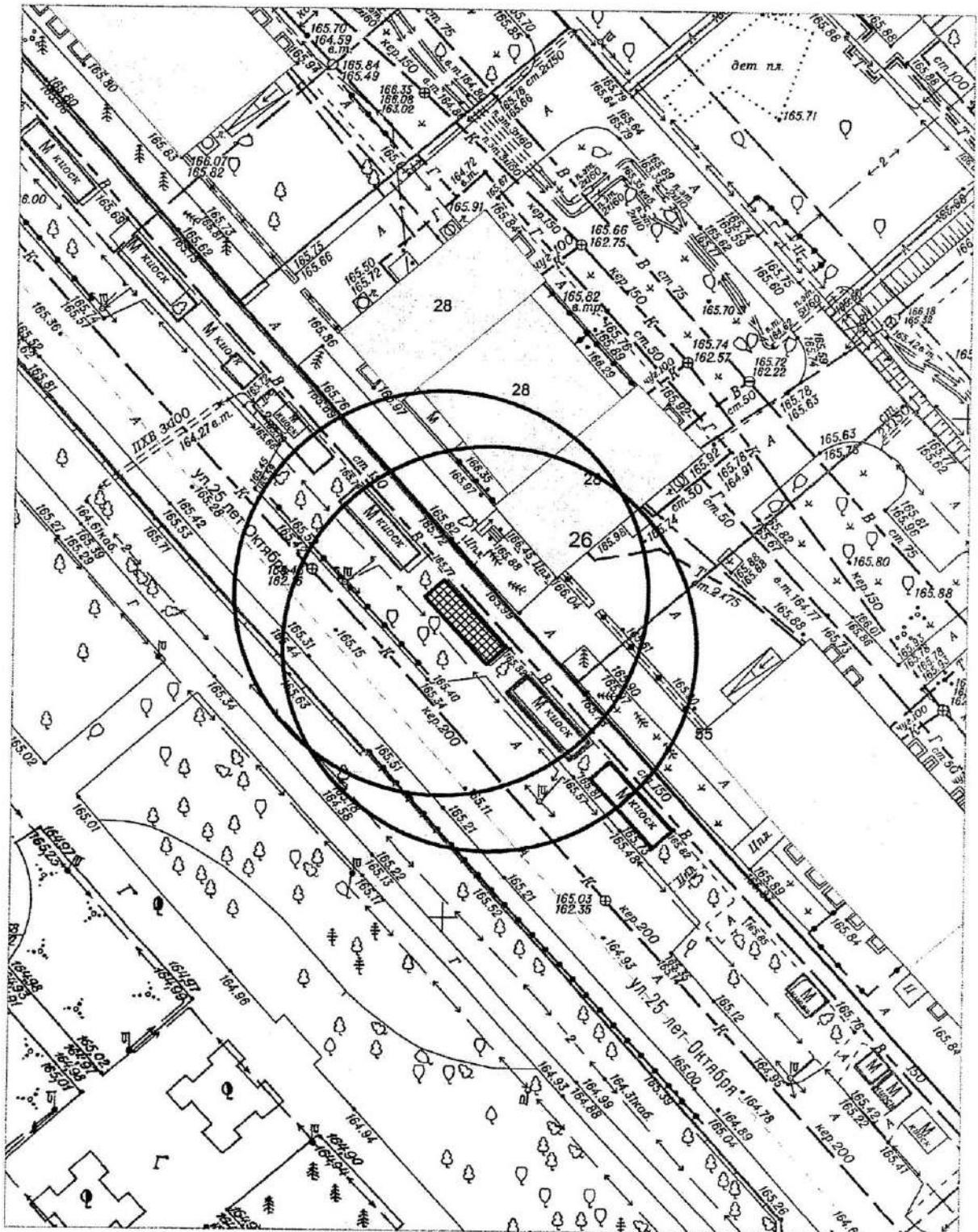


КАРТА-СХЕМА ТЕРРИТОРИИ № 2904
по адресному ориентиру: г. Новосибирск, ул. 25 лет Октября, (26)
на топографическом плане М 1:500



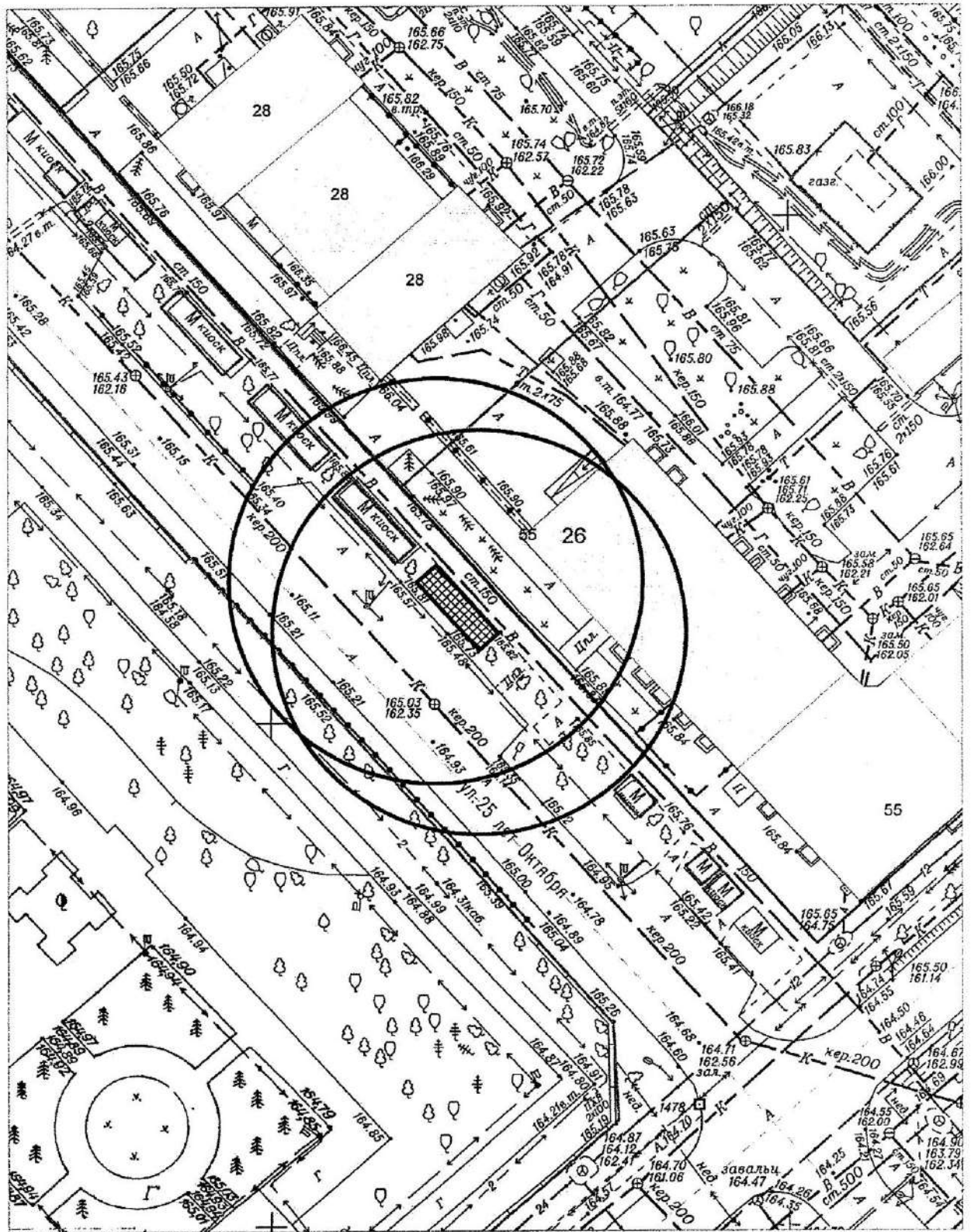
- нестационарный объект - павильон ООО "СП Стимул"

КАРТА-СХЕМА ТЕРРИТОРИИ № 2905
по адресному ориентиру: г. Новосибирск, ул. 25 лет Октября, (28)
на топографическом плане М 1:500



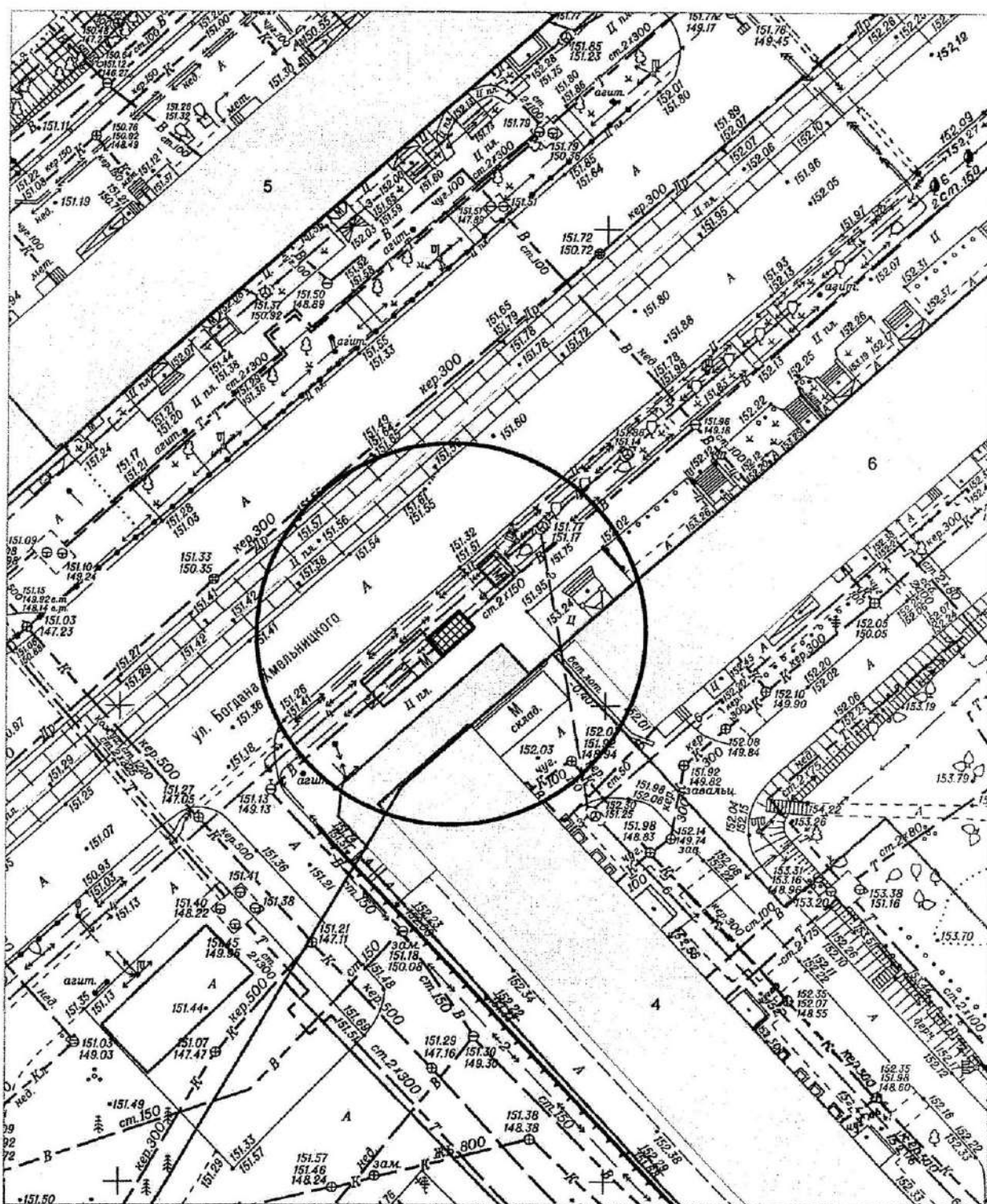
- нестационарный объект - павильон ООО "МАЯК"

КАРТА-СХЕМА ТЕРРИТОРИИ № 2906
по адресному ориентиру: г. Новосибирск, ул. 25 лет Октября, (26)
на топографическом плане М 1:500



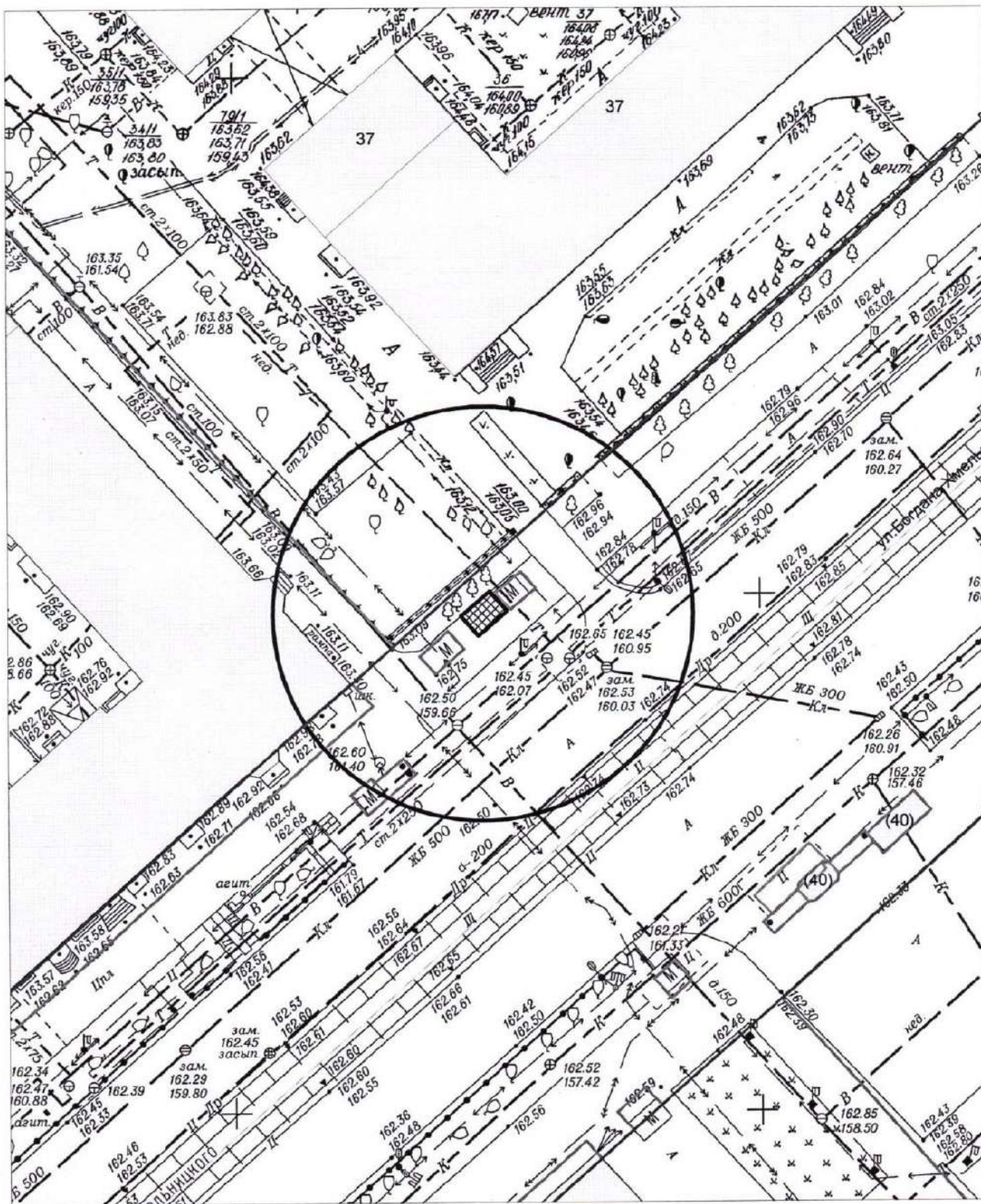
 - нестационарный объект - павильон ООО "МАЯК"

КАРТА-СХЕМА ТЕРРИТОРИИ № 2907
по адресному ориентиру: г. Новосибирск, ул. Богдана Хмельницкого, (4)
на топографическом плане М 1:500



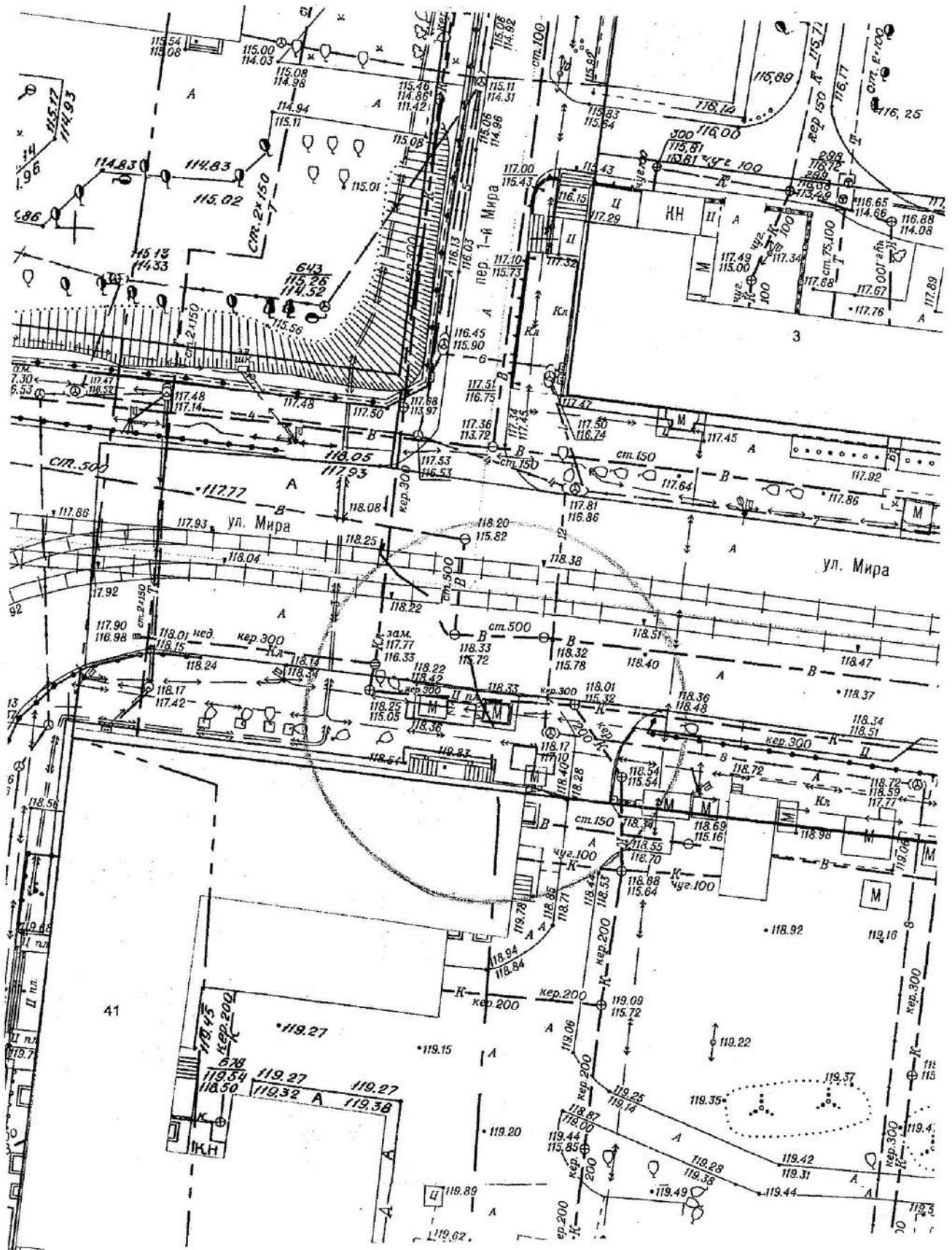
- нестационарный объект - торговый киоск

КАРТА-СХЕМА ТЕРРИТОРИИ № 2908
по адресному ориентиру: г. Новосибирск, ул. Богдана Хмельницкого, (37)
на топографическом плане М 1:500

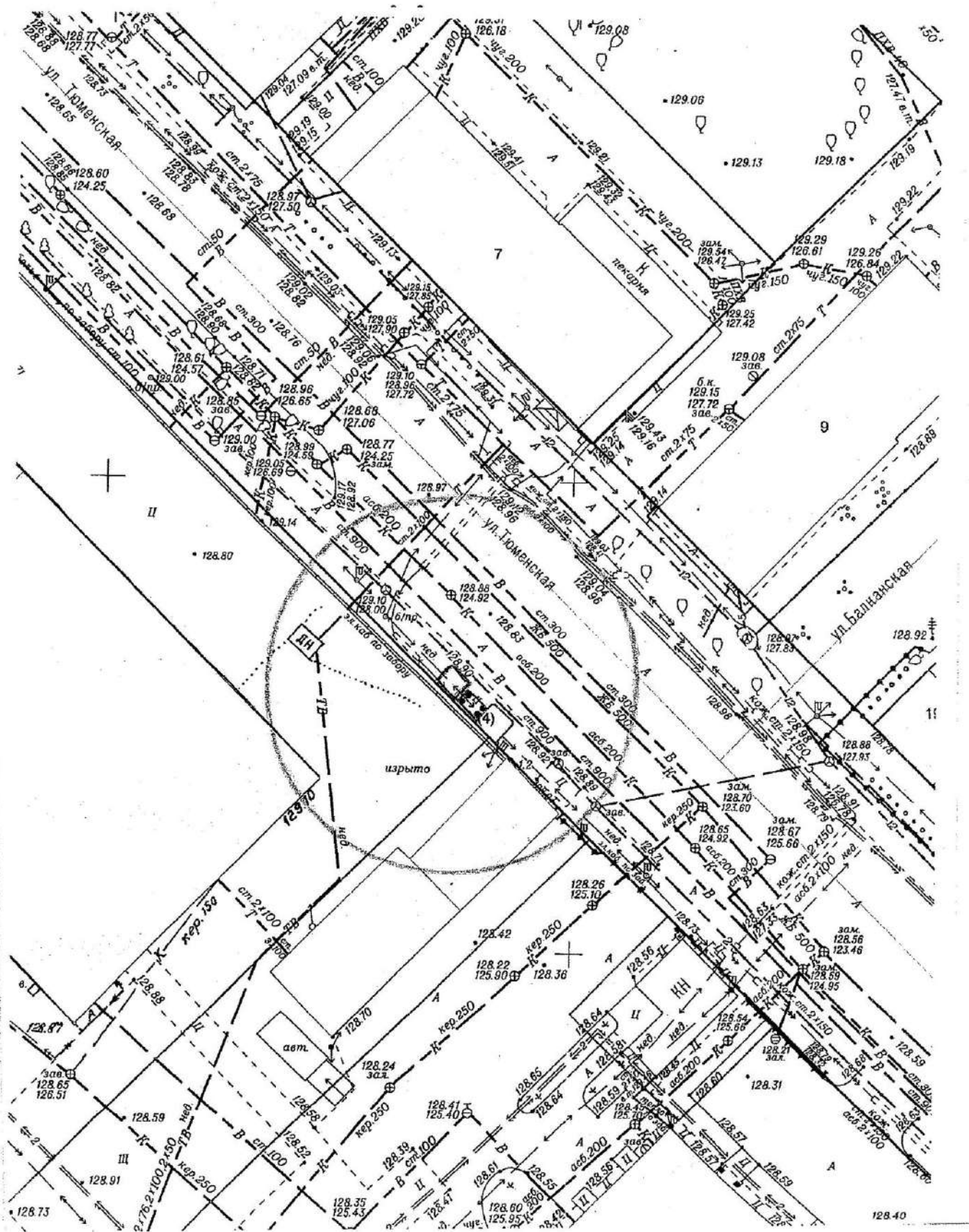


- нестационарный объект - торговый киоск

Карта – схема территории № 2909
по адресному ориентиру: ул. Мира, (2)
на топографическом плане М 1:500



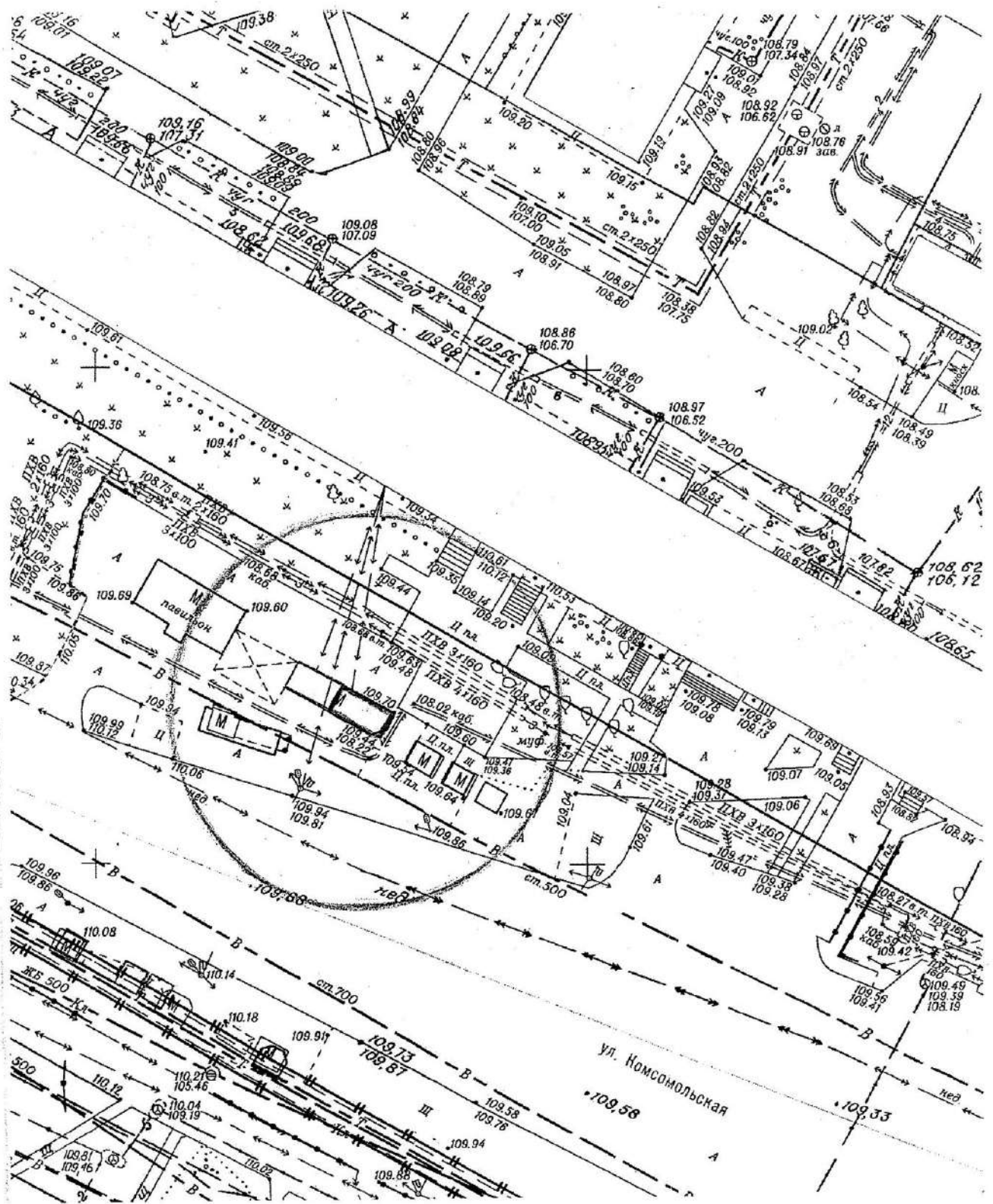
Карта – схема территории № 2910
по адресному ориентиру: ул. Тюменская, (4)
на топографическом плане М 1:500



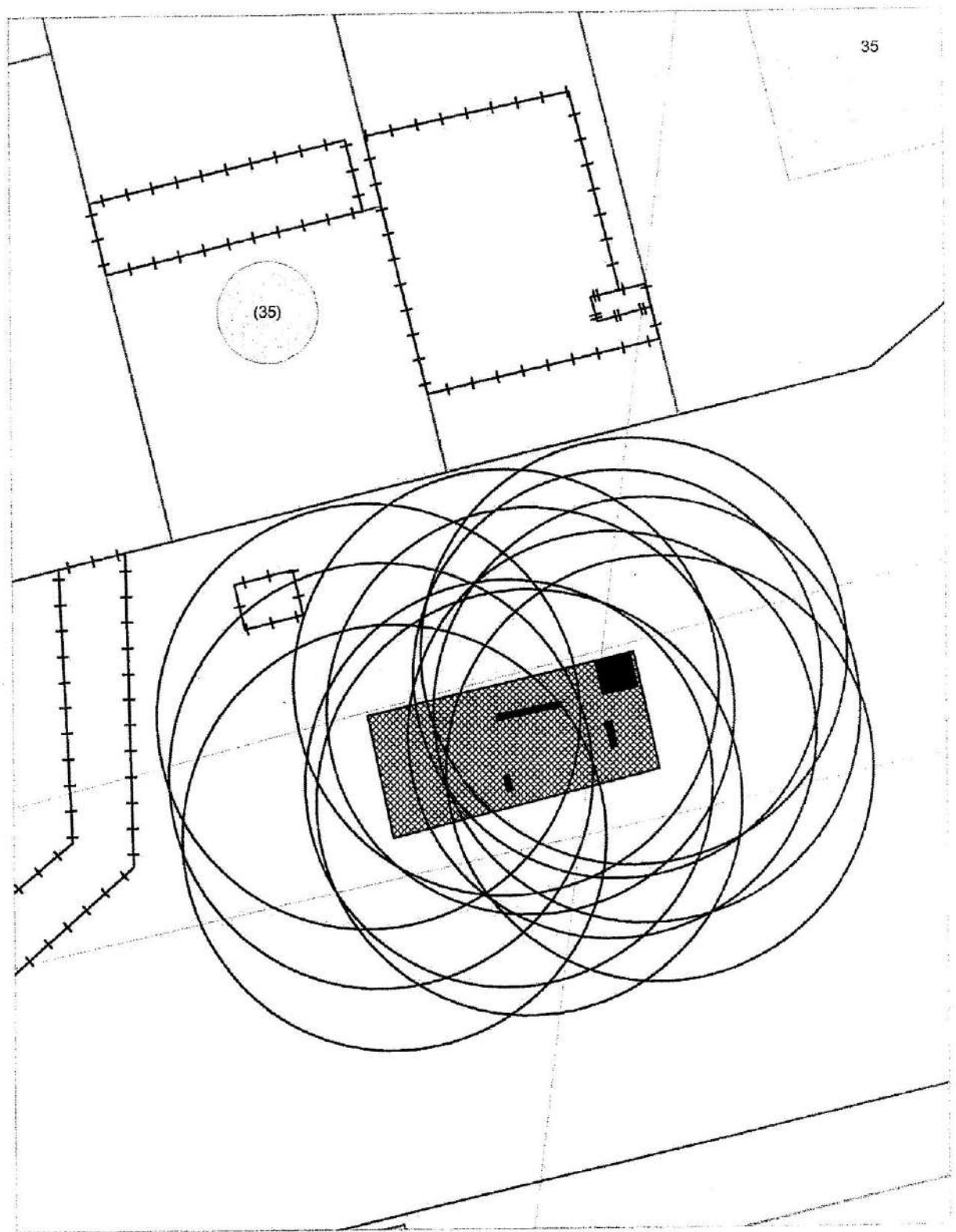
Карта – схема территории № 2911

по адресному ориентиру: ул. Комсомольская, (4)

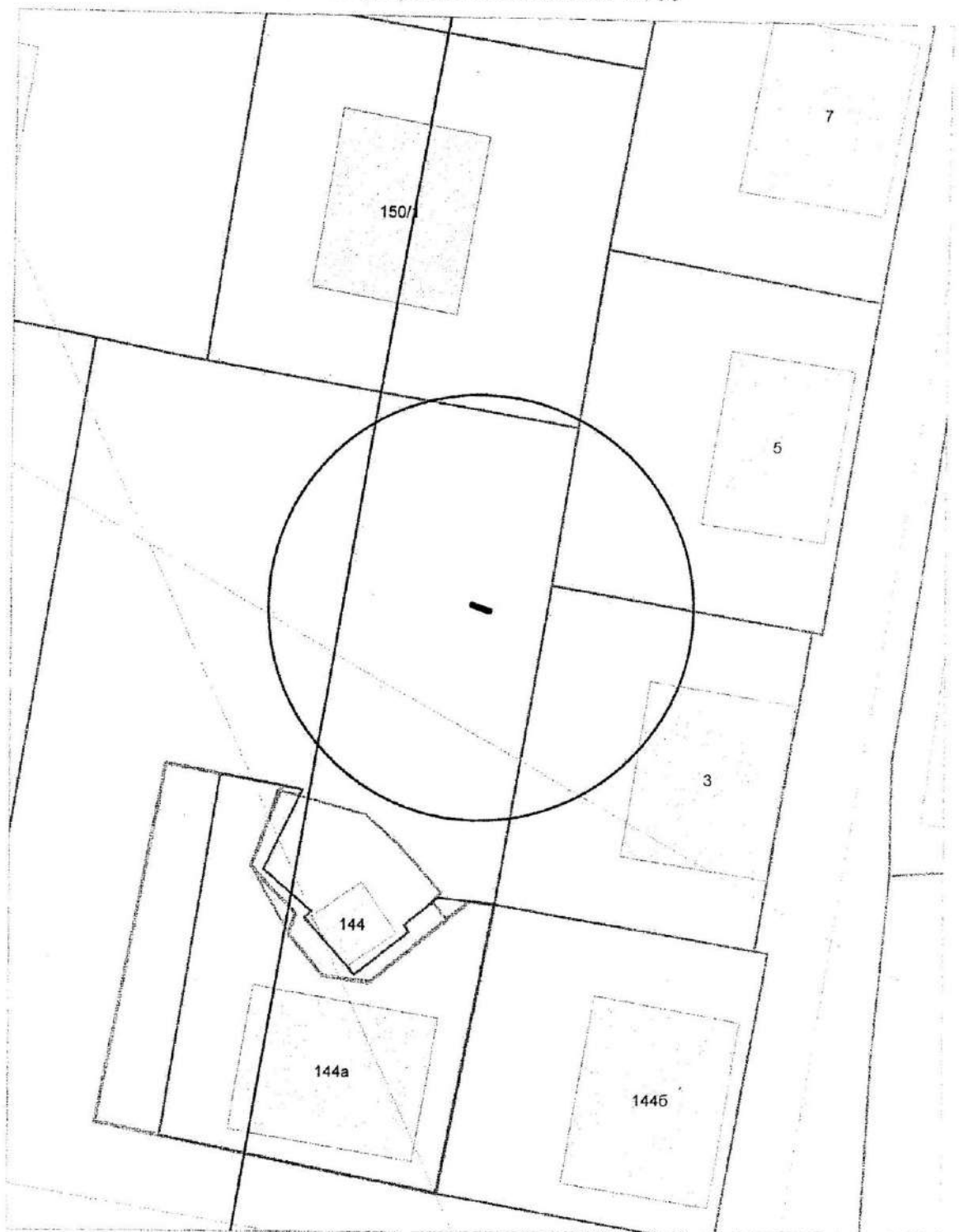
на топографическом плане М 1:500



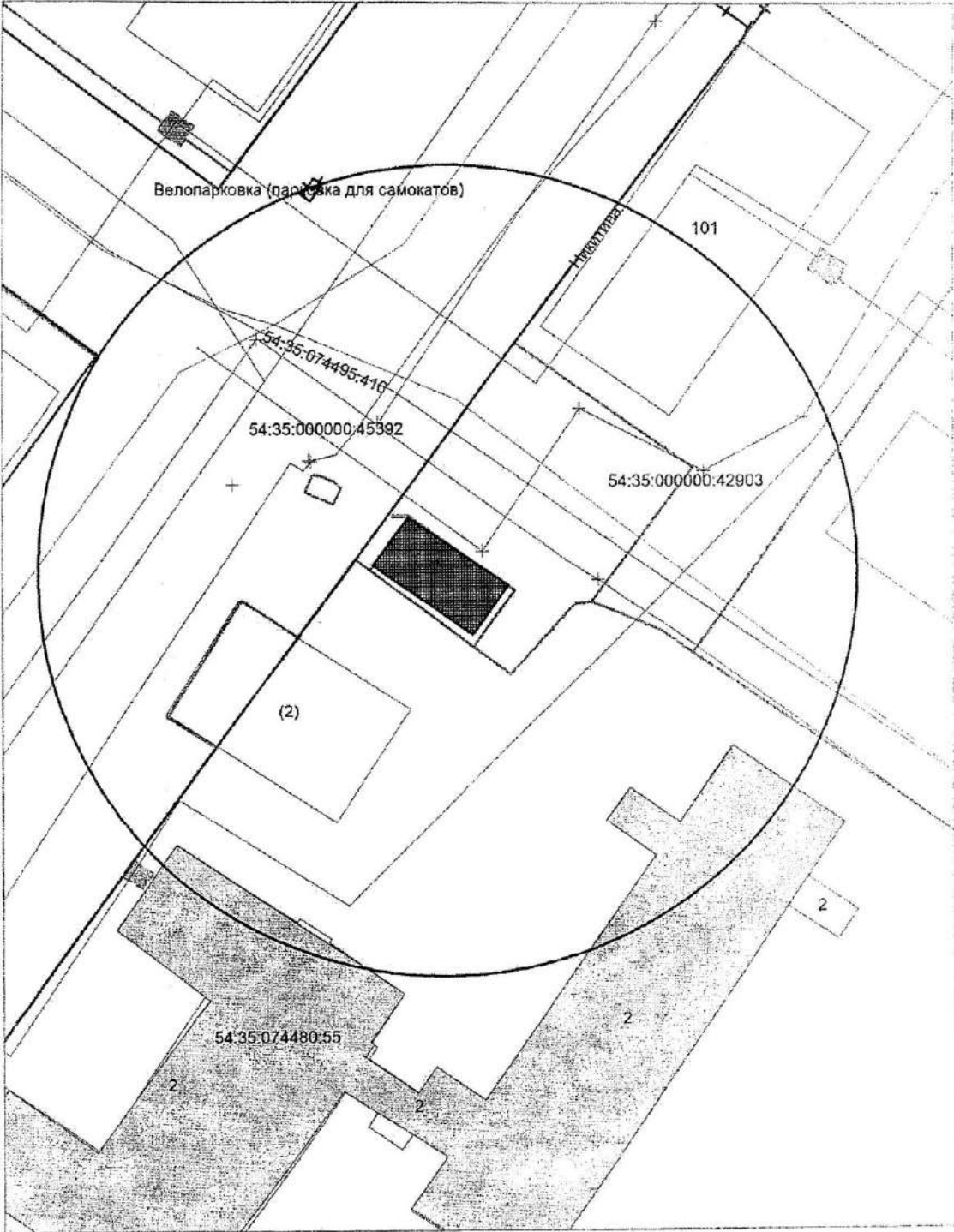
Карта-схема территории № 2912
по адресному ориентиру улица Т. Снежиной, (35)
на топографическом плане М 1:500



Карта-схема территории № 2913
по адресному ориентиру улица Псковская, (3)
на топографическом плане М 1:500



Карта-схема территории № 2914
По адресному ориентиру улица Никитина, 2
На топографическом плане М 1:500



Карта-схема территории № 2915
по адресному ориентиру ул. Кирова, (110)
на топографическом плане М 1:500

